

Zones importantes pour la conservation des oiseaux (ZICO)

partager sur facebook 

26 novembre 2009

Présentation

- [Carte régionale](#)
- [Liste régionale](#)

Définition

Les ZICO sont des sites d'intérêt majeur qui hébergent des effectifs d'Oiseaux sauvages jugés d'importance communautaire ou Européenne. Leur inventaire a été établi par le ministère de l'Environnement suite à l'adoption de la directive européenne dite "Directive Oiseaux".

Les ZICO les plus appropriées à la conservation des Oiseaux les plus menacés, doivent être classées totalement ou partiellement en Zones de Protection Spéciales (ZPS). Ces Zones de Protection Spéciale, associées aux Zones Spéciales de Conservation (ZSC) issues de la directive "Habitats" constitueront le réseau des Sites Natura 2000. Cette directive impose aux États membres l'interdiction de tuer les oiseaux ou de les capturer intentionnellement, de détruire ou d'endommager leurs nids, de ramasser leurs œufs dans la nature, de les perturber intentionnellement ou les détenir (exception faite des espèces dont la chasse est autorisée). L'annexe I de la directive Oiseaux énumère les espèces les plus menacées de la Communauté.

Chaque pays de l'Union Européenne a charge d'inventorier sur son territoire les Zones Importantes pour la Conservation des Oiseaux et d'y assurer la surveillance et le suivi des espèces. En France, l'inventaire des ZICO a été conduit en 1990/1991 par la Ligue pour la Protection des Oiseaux et le service du Patrimoine Naturel du Muséum National d'Histoire Naturelle pour le compte du ministère de l'Environnement.

(définition issue de : ATEN, Fiches juridiques 1998 & Glossaire EIDER)

Au niveau national

L'inventaire des ZICO a identifié 285 zones couvrant une superficie totale d'environ 4,7 millions d'ha, soit 8,1% de la superficie du territoire national, avec un large recouvrement avec les ZNIEFF. Il n'est pas envisagé de réactualisation de cet inventaire en tant que tel.

En Limousin, trois ZICO ont été définies :

Elles ont permis de définir trois Zones de Protection Spéciale (ZPS) au sein du réseau Natura 2000 régional.

Pour voir le contour d'une ZICO, cliquer sur son intitulé dans le tableau ci-dessous.

ZICO - Intitulés et répartition géographique

- Source : DREAL Limousin, Muséum National d'Histoire Naturelle
- Unité : hectare - Année : 1997

Intitulé de la ZICO	Département (s)	Surfaces (ha)
Vallée de la Dordogne	Corrèze	21 200
	Cantal	12 300
	Puy de Dôme	12 300
	Total Vallée de la Dordogne	45 800
Étang des Landes	Creuse	1 800
Plateau de Millevaches	Corrèze	30 500
	Creuse	33 200
	Haute-Vienne	1 200
	Total Plateau de Millevaches	64 900

ZICO - Répartition régionale

Département (s)	Surfaces (ha)
Corrèze	51 700
Creuse	35 000
Haute-Vienne	1 200
Total Limousin	87 900

 Haut de page



ZNIEFF 74000052 - TOURBIERE DU LONGEYROUX (BASSIN DE LA HAUTE VÈZÈRE)

2ème génération

Recherche de données ZNIEFF
Cartographie du site ZNIEFF :
TOURBIERE DU LONGEYROUX
(BASSIN DE LA HAUTE VÈZÈRE)

(n° régional : 19000006)

Description	Habitats	Espèces	Espèces / Habitats	Communes	Commentaires	Sources	Bilans
Identification du site							
Région: 74 LIMOUSIN		Année de description: 1975 Année de mise à jour: 1999		Année de validation nationale: 2010			
Type de procédure: Modernisation de zone		Type de zone: 1		Rédacteur de la fiche: Espaces Naturels du Limousin, Chabrol			
Description du site							
Altitude (m): minimale: 870 maximale: 896				Carte de localisation: Centroïde calculé : 45.59° - 2.08°			
Superficie (ha): base: 259							
Critères de délimitation de la zone				Facteurs d'évolution de la zone			
01 Répartition des espèces (faune, flore) 02 Répartition et agencement des habitats 03 Fonctionnement et relation d'écosystèmes				320 Mise en eau, submersion, création de plan d'eau 340 Création ou modification des berges et des digues, îles et îlots artificiels, remblais et déblais, fossés 410 Mises en culture, travaux du sol 450 Pâturage 510 Coupes, abattages, arrachages et déboisements 530 Plantations, semis et travaux connexes 730 Gestion des habitats pour l'accueil et l'information du public 820 Atterrissements, ensablement, assèchement 914 Envahissement d'une espèce ou d'un groupe			
Compléments descriptifs							
Géomorphologie : 21 Ruisseau, torrent 29 Source, résurgence 52 Plaine, bassin				Activités humaines : 02 Sylviculture 03 Elevage 07 Tourisme et loisirs 19 Gestion conservatoire			
Statut de propriété : propriété du Conservatoire des Espaces Naturels du Limousin (100 ha) Forêt domaniale du Longéroux 01 Propriété privée (personne physique) 05 Propriété d'une association, groupement ou société 10 Etablissement public 30 Domaine communal				Mesure de protection : Arrêté de Biotope depuis le 10 Juin 1986, Site Inscrit depuis le 5 Octobre 1989 21 Forêt domaniale 31 Site inscrit selon la loi de 1930 38 Arrêté Préfectoral de Biotope 62 Zone Spéciale de Conservation (Directive Habitat)			
Critères d'intérêts							
Patrimoniaux :		Fonctionnels :		Complémentaires :			
20 Faunistique 22 Insectes 25 Reptiles		49 Autre fonction hydraulique (préciser) 60 Fonction d'habitat pour les populations animales ou végétales		81 Paysager 82 Géomorphologique 83 Géologique			

27 Mammifères
30 Floristique
36 Phanérogames

87 Palynologique
88 Scientifique

Liaisons écologiques avec d'autres ZNIEFF

- 740006163 - VALLÉE DE LA VEZERE EN AMONT DE BUGEAT (BASSIN DE LA HAUTE VÉZÈRE)
- 740006161 - ETANG DES OUSSINES (BASSIN DE LA HAUTE VÉZÈRE)

Citation : Muséum national d'Histoire naturelle [Ed]. 2003-2012. *Inventaire national du Patrimoine naturel*, site Web : <http://inpn.mnhn.fr> . Le 7 décembre 2012.

[Accueil](#) | [Plan du site](#) | [Mentions légales](#) | [Crédits design](#) | [Contactez-nous](#) | © Muséum national d'Histoire naturelle



Copyright © 2012 : Apycom JQuery Menus

INPN

Inventaire National
du Patrimoine Naturel

INFORMATIONS RECHERCHE PROGRAMMES INDICATEURS TÉLÉCHARGEMENTS PARTENAIRES



Programmes ► ZNIEFF ► Fiche ZNIEFF

ZNIEFF 740000074 - VALLÉE DU CHAVANON

2ème génération

Recherche de données ZNIEFF
Cartographie du site ZNIEFF :
VALLÉE DU CHAVANON

(n° régional : 19000052)

Description	Habitats	Espèces	Espèces / Habitats	Communes	Commentaires	Sources	Bilans
Identification du site							
Région: 83 AUVERGNE 74 LIMOUSIN		Année de description: 1979 Année de mise à jour: 1999		Année de validation nationale: 2010			
Type de procédure: Modernisation de zone		Type de zone: 2		Rédacteur de la fiche: Espaces Naturels du Limousin, Chabrol L.			
Description du site							
Altitude (m): minimale: 530 maximale: 720				Carte de localisation: Centroïde calculé : 45.6° - 2.47°			
Superficie (ha): base: 1569							
Critères de délimitation de la zone				Facteurs d'évolution de la zone			
01 Répartition des espèces (faune, flore) 02 Répartition et agencement des habitats 03 Fonctionnement et relation d'écosystèmes				150 Dépôts de matériaux, décharges 320 Mise en eau, submersion, création de plan d'eau 510 Coupes, abattages, arrachages et déboisements			
Compléments descriptifs							
Géomorphologie : 23 Rivière, fleuve 54 Vallée				Activités humaines : 02 Sylviculture 04 Pêche 05 Chasse 08 Habitat dispersé			
Statut de propriété : 01 Propriété privée (personne physique) 05 Propriété d'une association, groupement ou société				Mesure de protection : 01 Aucune protection			
Critères d'intérêts							
Patrimoniaux :		Fonctionnels :			Complémentaires :		
10 Ecologique 20 Faunistique 21 Invertébrés (sauf insectes) 22 Insectes 26 Oiseaux 30 Floristique 35 Ptéridophytes 36 Phanérogames		60 Fonction d'habitat pour les populations animales ou végétales			81 Paysager 82 Géomorphologique 83 Géologique		
Liaisons écologiques avec d'autres ZNIEFF							
■ 740120077 - RUISSEAU DE L'ABEILLE (VALLÉE DU CHAVANON)							

Citation : Muséum national d'Histoire naturelle [Ed]. 2003-2012. *Inventaire national du Patrimoine naturel, site Web* : <http://inpn.mnhn.fr> . Le 7 décembre 2012.

[Accueil](#) | [Plan du site](#) | [Mentions légales](#) | [Crédits design](#) | [Contactez-nous](#) | © Muséum national d'Histoire naturelle



Copyright © 2012 : Apycom JQuery Menus

INPN

Inventaire National
du Patrimoine Naturel

INFORMATIONS RECHERCHE PROGRAMMES INDICATEURS TÉLÉCHARGEMENTS PARTENAIRES

Programmes ► ZNIEFF ► Fiche ZNIEFF

ZNIEFF 740006114 - VALLÉE DE LA LUZÈGE

2ème génération

Recherche de données ZNIEFF
Cartographie du site ZNIEFF :
VALLÉE DE LA LUZÈGE

(n° régional : 19000063)

Description	Habitats	Espèces	Espèces / Habitats	Communes	Commentaires	Sources	Bilans
Identification du site							
Région: 74 LIMOUSIN		Année de description: 1979 Année de mise à jour: 1999		Année de validation nationale: 2010			
Type de procédure: Modernisation de zone		Type de zone: 2		Rédacteur de la fiche: Espaces Naturels du Limousin, Chabrol L.			
Description du site							
Altitude (m): minimale: 250 maximale: 660				Carte de localisation: Centroïde calculé : 45.36° - 2.13°			
Superficie (ha): base: 4766							
Critères de délimitation de la zone				Facteurs d'évolution de la zone			
02 Répartition et agencement des habitats 04 Degré d'artificialisation du milieu ou pression d'usage				360 Modification du fonctionnement hydraulique 510 Coupes, abattages, arrachages et déboisements 530 Plantations, semis et travaux connexes 550 Autres aménagements forestiers, accueil du public, création de pistes			
Compléments descriptifs							
Géomorphologie : 23 Rivière, fleuve 54 Vallée 70 Escarpement, versant pentu				Activités humaines : 02 Sylviculture 04 Pêche 05 Chasse 08 Habitat dispersé			
Statut de propriété : 00 Indéterminé				Mesure de protection : 15 Terrain acquis (ou assimilé) par un Conservatoire d'espaces naturels 22 Forêt non domaniale bénéficiant du régime forestier 31 Site inscrit selon la loi de 1930 50 Réserve de chasse et de faune sauvage			
Critères d'intérêts							
Patrimoniaux :		Fonctionnels :		Complémentaires :			
10 Ecologique 20 Faunistique 22 Insectes 23 Poissons 26 Oiseaux 27 Mammifères 30 Floristique 32 Champignons 35 Ptéridophytes		60 Fonction d'habitat pour les populations animales ou végétales		81 Paysager 90 Pédagogique ou autre (préciser)			

36 Phanérogames

Liaisons écologiques avec d'autres ZNIEFF

- 740120094 - RUISSEAU DE ROUSSILLE (VALLÉE DE LA LUZÈGE)
- 740007668 - VALLÉE DE LA LUZÈGE AU VIADUC DES ROCHERS NOIRS

Citation : Muséum national d'Histoire naturelle [Ed]. 2003-2012. *Inventaire national du Patrimoine naturel*, site Web : <http://inpn.mnhn.fr> . Le 7 décembre 2012.

[Accueil](#) | [Plan du site](#) | [Mentions légales](#) | [Crédits design](#) | [Contactez-nous](#) | © Muséum national d'Histoire naturelle



Copyright © 2012 : Apycom jQuery Menus

ZNIEFF 740006115 - VALLÉE DE LA DORDOGNE (PARTIE 1 : AIGLE-ARGENTAT-LIMITE DÉPARTEMENTALE)

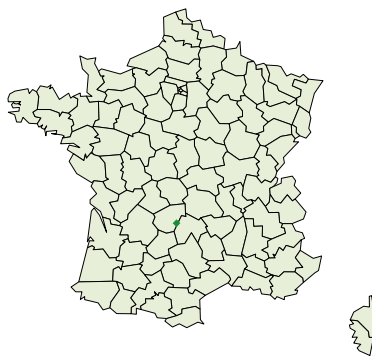
2ème génération

[Recherche de données ZNIEFF](#)
[Cartographie du site ZNIEFF :
VALLÉE DE LA DORDOGNE
\(PARTIE 1 : AIGLE-ARGENTAT-
LIMITE DÉPARTEMENTALE\)](#)

(n° régional : 19000103)

Description	Habitats	Espèces	Espèces / Habitats	Communes	Commentaires	Sources	Bilans
Identification du site							
Région: 74 LIMOUSIN		Année de description: 1979 Année de mise à jour: 1999		Année de validation nationale: 2010			
Type de procédure: Modernisation de zone		Type de zone: 2		Rédacteur de la fiche: Espaces Naturels du Limousin, Chabrol L.			

Description du site	
Altitude (m): minimale: 130 maximale: 660	Carte de localisation: Centroïde calculé : 45.22° - 2.16°
Superficie (ha): base: 7539	



Critères de délimitation de la zone	Facteurs d'évolution de la zone
01 Répartition des espèces (faune, flore) 02 Répartition et agencement des habitats 03 Fonctionnement et relation d'écosystèmes 04 Degré d'artificialisation du milieu ou pression d'usage	160 Equipements sportifs et de loisirs 250 Nuisances liées à la surfréquentation, au piétinement 320 Mise en eau, submersion, création de plan d'eau 340 Création ou modification des berges et des digues, îles et îlots artificiels, remblais et déblais, fossés 360 Modification du fonctionnement hydraulique 510 Coupes, abattages, arrachages et déboisements 530 Plantations, semis et travaux connexes 550 Autres aménagements forestiers, accueil du public, création de pistes 610 Sports et loisirs de plein-air

Compléments descriptifs	
Géomorphologie : 23 Rivière, fleuve 54 Vallée 62 Affleurement rocheux 70 Escarpement, versant pentu 77 Gorge, ravin	Activités humaines : 01 Agriculture 02 Sylviculture 04 Pêche 05 Chasse 06 Navigation 08 Habitat dispersé 17 Activités hydroélectriques, barrages 19 Gestion conservatoire
Statut de propriété : Territoire beaucoup trop vaste pour identifier l'ensemble des propriétaires. 00 Indéterminé	Mesure de protection : APPB : 05-11-1985, 30 km de linéaire zone aval RNV : 20-02-1991, 193 ha, Valette-Frétagne 17 Zone ND du POS 17 Réserve naturelle volontaire 38 Arrêté Préfectoral de Biotope

Critères d'intérêts

Patrimoniaux :

10 Ecologique
 20 Faunistique
 22 Insectes
 26 Oiseaux
 27 Mammifères
 30 Floristique
 32 Champignons
 35 Ptéridophytes
 36 Phanérogames

Fonctionnels :

60 Fonction d'habitat pour les populations animales ou végétales

Complémentaires :

81 Paysager
 82 Géomorphologique
 83 Géologique

Liaisons écologiques avec d'autres ZNIEFF

- 740120074 - RUISSEAUX DE CLÉMENSAC ET DES GANOTTES (VALLEE DE LA DORDOGNE)
- 740000073 - BOIS DE VALETTE ET FRETIGNES (VALLÉE DE LA DORDOGNE)

Citation : Muséum national d'Histoire naturelle [Ed]. 2003-2012. *Inventaire national du Patrimoine naturel*, site Web : <http://inpn.mnhn.fr> . Le 7 décembre 2012.

[Accueil](#) | [Plan du site](#) | [Mentions légales](#) | [Crédits design](#) | [Contactez-nous](#) | © Muséum national d'Histoire naturelle



Copyright © 2012 : Apycom JQuery Menus

INPN

Inventaire National
du Patrimoine Naturel

INFORMATIONS RECHERCHE PROGRAMMES INDICATEURS TÉLÉCHARGEMENTS PARTENAIRES

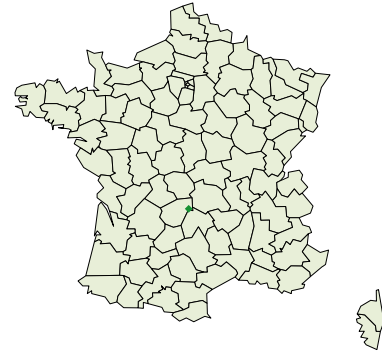
Programmes ► ZNIEFF ► Fiche ZNIEFF

ZNIEFF 740006117 - VALLÉE DE LA DIEGE A L'AVAL DU PONT TABOURG

2ème génération

Recherche de données ZNIEFF
Cartographie du site ZNIEFF :
VALLÉE DE LA DIEGE A L'AVAL
DU PONT TABOURG

(n° régional : 19000093)

Description	Habitats	Espèces	Espèces / Habitats	Communes	Commentaires	Sources	Bilans
Identification du site							
Région: 74 LIMOUSIN		Année de description: 1979 Année de mise à jour: 1999		Année de validation nationale: 2010			
Type de procédure: Modernisation de zone		Type de zone: 2		Rédacteur de la fiche: Espaces Naturels du Limousin, Chabrol L.			
Description du site							
Altitude (m): minimale: 407 maximale: 600				Carte de localisation: Centroïde calculé : 45.45° - 2.36°			
Superficie (ha): base: 766							
Critères de délimitation de la zone				Facteurs d'évolution de la zone			
01 Répartition des espèces (faune, flore) 02 Répartition et agencement des habitats 03 Fonctionnement et relation d'écosystèmes 04 Degré d'artificialisation du milieu ou pression d'usage				360 Modification du fonctionnement hydraulique 510 Coupes, abattages, arrachages et déboisements 550 Autres aménagements forestiers, accueil du public, création de pistes			
Compléments descriptifs							
Géomorphologie : 23 Rivière, fleuve 54 Vallée 62 Affleurement rocheux 70 Escarpement, versant pentu				Activités humaines : 02 Sylviculture 04 Pêche 05 Chasse			
Statut de propriété : 00 Indéterminé				Mesure de protection : 01 Aucune protection			
Critères d'intérêts							
Patrimoniaux :		Fonctionnels :			Complémentaires :		
10 Ecologique 20 Faunistique 21 Invertébrés (sauf insectes) 23 Poissons 27 Mammifères 30 Floristique 35 Ptéridophytes 36 Phanérogames		60 Fonction d'habitat pour les populations animales ou végétales			81 Paysager 82 Géomorphologique		
Liaisons écologiques avec d'autres ZNIEFF							

Citation : Muséum national d'Histoire naturelle [Ed]. 2003-2012. *Inventaire national du Patrimoine naturel*, site Web : <http://inpn.mnhn.fr> . Le 7 décembre 2012.

[Accueil](#) | [Plan du site](#) | [Mentions légales](#) | [Crédits design](#) | [Contactez-nous](#) | © Muséum national d'Histoire naturelle



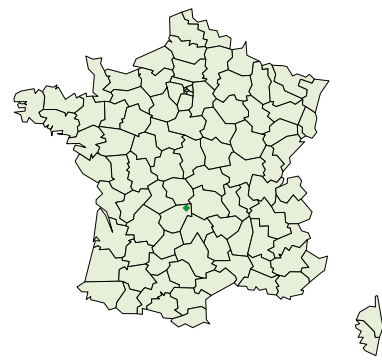
Copyright © 2012 : Apycom JQuery Menus

ZNIEFF 740006154 - FORET DE MIRABEL

2ème génération

Recherche de données ZNIEFF
Cartographie du site ZNIEFF :
FORET DE MIRABEL

(n° régional : 19000075)

Description	Habitats	Espèces	Espèces / Habitats	Communes	Commentaires	Sources	Bilans
Identification du site							
Région: 74 LIMOUSIN		Année de description: 1979 Année de mise à jour: 1999		Année de validation nationale: 2010			
Type de procédure: Modernisation de zone		Type de zone: 2		Rédacteur de la fiche: Espaces Naturels du Limousin, Chabrol L.			
Description du site							
Altitude (m): minimale: 680 maximale: 808				Carte de localisation: Centroïde calculé : 45.64° - 2.3°			
Superficie (ha): base: 1452							
Critères de délimitation de la zone				Facteurs d'évolution de la zone			
01 Répartition des espèces (faune, flore) 02 Répartition et agencement des habitats 04 Degré d'artificialisation du milieu ou pression d'usage				510 Coupes, abattages, arrachages et déboisements 530 Plantations, semis et travaux connexes			
Compléments descriptifs							
Géomorphologie : 56 Colline				Activités humaines : Nombreux sentiers balisés pour randonnée dans l'ensemble du massif forestier. 02 Sylviculture 07 Tourisme et loisirs			
Statut de propriété : 01 Propriété privée (personne physique) 30 Domaine communal				Mesure de protection : 01 Aucune protection			
Critères d'intérêts							
Patrimoniaux :		Fonctionnels :			Complémentaires :		
10 Ecologique 20 Faunistique 30 Floristique 36 Phanérogames		60 Fonction d'habitat pour les populations animales ou végétales			90 Pédagogique ou autre (préciser)		
Liaisons écologiques avec d'autres ZNIEFF							
■ 740120045 - FORET DE MIRABEL : HETRAIE CENTRALE							

Citation : Muséum national d'Histoire naturelle [Ed]. 2003-2012. *Inventaire national du Patrimoine naturel*, site Web : <http://inpn.mnhn.fr>. . Le 7 décembre 2012.



Copyright © 2012 : Apycom jQuery Menus

INPN

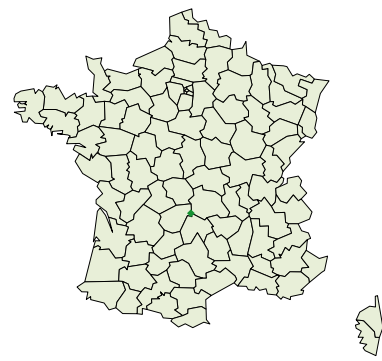
Inventaire National
du Patrimoine Naturel
[INFORMATIONS](#) [RECHERCHE](#) [PROGRAMMES](#) [INDICATEURS](#) [TÉLÉCHARGEMENTS](#) [PARTENAIRES](#)
[Programmes](#) ► [ZNIEFF](#) ► Fiche ZNIEFF

ZNIEFF 740006190 - VALLÉE DU DOGNON

2ème génération

[Recherche de données ZNIEFF](#)
[Cartographie du site ZNIEFF :
VALLÉE DU DOGNON](#)

(n° régional : 19000100)

Description	Habitats	Espèces	Espèces / Habitats	Communes	Commentaires	Sources	Bilans
Identification du site							
Région: 74 LIMOUSIN		Année de description: 1975 Année de mise à jour: 1999		Année de validation nationale: 2010			
Type de procédure: Modernisation de zone		Type de zone: 2		Rédacteur de la fiche: Espaces Naturels du Limousin, Chabrol L.			
Description du site							
Altitude (m): minimale: 540 maximale: 750				Carte de localisation: Centroïde calculé : 45.49° - 2.48°			
Superficie (ha): base: 356							
Critères de délimitation de la zone				Facteurs d'évolution de la zone			
01 Répartition des espèces (faune, flore) 02 Répartition et agencement des habitats 04 Degré d'artificialisation du milieu ou pression d'usage				360 Modification du fonctionnement hydraulique 510 Coupes, abattages, arrachages et déboisements 530 Plantations, semis et travaux connexes 550 Autres aménagements forestiers, accueil du public, création de pistes			
Compléments descriptifs							
Géomorphologie : 21 Ruisseau, torrent 54 Vallée 70 Escarpement, versant pentu				Activités humaines : 00 Pas d'activité marquante			
Statut de propriété : 00 Indéterminé				Mesure de protection : 01 Aucune protection			
Critères d'intérêts							
Patrimoniaux :		Fonctionnels :			Complémentaires :		
10 Ecologique 20 Faunistique 30 Floristique 35 Ptéridophytes 36 Phanérogames		60 Fonction d'habitat pour les populations animales ou végétales			81 Paysager		
Liaisons écologiques avec d'autres ZNIEFF							

Citation : Muséum national d'Histoire naturelle [Ed]. 2003-2012. *Inventaire national du Patrimoine naturel*, site Web : <http://inpn.mnhn.fr>. . Le 7 décembre 2012.



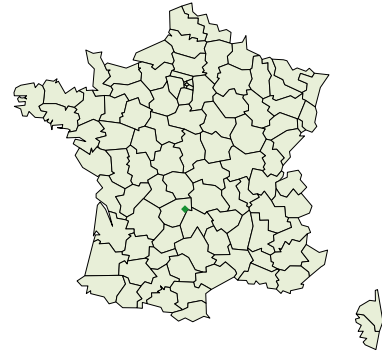
Copyright © 2012 : Apycom JQuery Menus

ZNIEFF 740006192 - VALLÉE DE LA TRIOUZOUNE À L'AMONT DE LAC DE NEUVIC

2ème génération

Recherche de données ZNIEFF
Cartographie du site ZNIEFF :
VALLÉE DE LA TRIOUZOUNE À
L'AMONT DE LAC DE NEUVIC

(n° régional : 19000033)

Description	Habitats	Espèces	Espèces / Habitats	Communes	Commentaires	Sources	Bilans
Identification du site							
Région: 74 LIMOUSIN		Année de description: 1979 Année de mise à jour: 1999		Année de validation nationale: 2010			
Type de procédure: Modernisation de zone		Type de zone: 2		Rédacteur de la fiche: Espaces Naturels du Limousin, Chabrol L.			
Description du site							
Altitude (m): minimale: 600 maximale: 900				Carte de localisation: Centroïde calculé : 45.44° - 2.25°			
Superficie (ha): base: 1909							
Critères de délimitation de la zone				Facteurs d'évolution de la zone			
01 Répartition des espèces (faune, flore) 02 Répartition et agencement des habitats 03 Fonctionnement et relation d'écosystèmes				350 Entretien des rivières, canaux, fossés, plans d'eau 500 Pratiques et travaux forestiers			
Compléments descriptifs							
Géomorphologie : 23 Rivière, fleuve 31 Etang 54 Vallée				Activités humaines : 01 Agriculture 02 Sylviculture 04 Pêche 05 Chasse 08 Habitat dispersé			
Statut de propriété : 00 Indéterminé				Mesure de protection : 01 Aucune protection			
Critères d'intérêts							
Patrimoniaux :		Fonctionnels :		Complémentaires :			
10 Ecologique 20 Faunistique 21 Invertébrés (sauf insectes) 23 Poissons 24 Amphibiens 25 Reptiles 26 Oiseaux 27 Mammifères 30 Floristique 35 Ptéridophytes 36 Phanérogames		60 Fonction d'habitat pour les populations animales ou végétales		81 Paysager			
Liaisons écologiques avec d'autres ZNIEFF							

- 740120062 - ETANG DU MERLANÇON ET RUISSEAU DE LONGÉRINAS (VALLEE DE LA TRIOUZOUNE)
- 740120061 - BOIS LABORDE (VALLÉE DE LA TRIOUZOUNE)

Citation : Muséum national d'Histoire naturelle [Ed]. 2003-2012. *Inventaire national du Patrimoine naturel*, site Web : <http://inpn.mnhn.fr> . Le 7 décembre 2012.

[Accueil](#) | [Plan du site](#) | [Mentions légales](#) | [Crédits design](#) | [Contactez-nous](#) | © Muséum national d'Histoire naturelle



Copyright © 2012 : Apycom JQuery Menus

INPN

Inventaire National
du Patrimoine Naturel

INFORMATIONS RECHERCHE PROGRAMMES INDICATEURS TÉLÉCHARGEMENTS PARTENAIRES



Programmes ► ZNIEFF ► Fiche ZNIEFF

ZNIEFF 740120013 - BASSIN DE LA HAUTE VÈZÈRE

2ème génération

Recherche de données ZNIEFF
Cartographie du site ZNIEFF :
BASSIN DE LA HAUTE VÈZÈRE

(n° régional : 19000040)

Description	Habitats	Espèces	Espèces / Habitats	Communes	Commentaires	Sources	Bilans
Identification du site							
Région: 74 LIMOUSIN		Année de description: 1999 Année de mise à jour: 2000		Année de validation nationale: 2010			
Type de procédure: Nouvelle zone		Type de zone: 2		Rédacteur de la fiche: Espaces Naturels du Limousin, Chabrol L.			
Description du site							
Altitude (m): minimale: 700 maximale: 975				Carte de localisation: Centroïde calculé : 0.0° - 0.0°			
Superficie (ha): base: 13043							
Critères de délimitation de la zone				Facteurs d'évolution de la zone			
01 Répartition des espèces (faune, flore) 02 Répartition et agencement des habitats 03 Fonctionnement et relation d'écosystèmes				310 Comblement, assèchement, drainage, poldérisation des zones humides 320 Mise en eau, submersion, création de plan d'eau 360 Modification du fonctionnement hydraulique 450 Pâturage 510 Coupes, abattages, arrachages et déboisements 530 Plantations, semis et travaux connexes 915 Fermeture du milieu			
Compléments descriptifs							
Géomorphologie : 21 Ruisseau, torrent 23 Rivière, fleuve 31 Etang 56 Colline 57 Vallon				Activités humaines : 02 Sylviculture 03 Elevage 04 Pêche 05 Chasse 07 Tourisme et loisirs 08 Habitat dispersé 19 Gestion conservatoire			
Statut de propriété : 00 Indéterminé				Mesure de protection : 15 Terrain acquis (ou assimilé) par un Conservatoire d'espaces naturels 38 Arrêté Préfectoral de Biotope			
Critères d'intérêts							
Patrimoniaux :		Fonctionnels :			Complémentaires :		
10 Ecologique 20 Faunistique 30 Floristique		60 Fonction d'habitat pour les populations animales ou végétales			81 Paysager 82 Géomorphologique 87 Palynologique 88 Scientifique		
Liaisons écologiques avec d'autres ZNIEFF							

- 740006089 - TOURBIERES ET LANDES D'ARS (BASSIN DE LA HAUTE VÈZÈRE)
- 740000088 - TOURBIERES ET LANDES DE CHABANNES (BASSIN DE LA HAUTE VÈZÈRE)
- 740008718 - RUISSEAU DE L'ECHAMEIL ET PLAINE D'ARVIS
- 740120010 - TOURBIERE ET LANDE DE LA PLAINE DE LA MADIÉ (BASSIN DE LA HAUTE VÈZÈRE)
- 740006087 - TOURBIERE ET PRAIRIES DE BARSANGES (BASSIN DE LA HAUTE VEZERE)
- 740006162 - ETANG DU DIABLE (BASSIN DE LA HAUTE VÈZÈRE)
- 740006169 - MEGAPHORBIAIE ET TOURBIÈRE DES FARGETTES (BASSIN DE LA HAUTE VÈZÈRE)
- 740120009 - LANDE DE MARCY (BASSIN DE LA HAUTE VÈZÈRE)
- 740120043 - RUISSEAU D'ORLUC ET PRAIRIES TOURBEUSES ASSOCIÉES (BASSIN DE LA HAUTE VÈZÈRE)
- 740006163 - VALLÉE DE LA VEZERE EN AMONT DE BUGEAT (BASSIN DE LA HAUTE VÈZÈRE)
- 740120011 - TOURBIERES ET LANDES DU PUY SAULE ET DU PUY DE CROUZAT (BASSIN DE LA HAUTE VÈZÈRE)
- 740000052 - TOURBIERE DU LONGEYROUX (BASSIN DE LA HAUTE VÈZÈRE)
- 740006161 - ETANG DES OUSSINES (BASSIN DE LA HAUTE VÈZÈRE)
- 740120012 - TOURBIERE DU RUISSEAU DU PARNEIX (BASSIN DE LA HAUTE VÈZÈRE)
- 740120014 - LANDES DU PUY DE RAZEL (BASSIN DE LA HAUTE VÈZÈRE)
- 740007688 - MEGAPHORBIAIE ET HETRAIE DE LISSAC (BASSIN DE LA HAUTE VÈZÈRE)

Citation : Muséum national d'Histoire naturelle [Ed]. 2003-2012. *Inventaire national du Patrimoine naturel*, site Web : <http://inpn.mnhn.fr> . Le 7 décembre 2012.

[Accueil](#) | [Plan du site](#) | [Mentions légales](#) | [Crédits design](#) | [Contactez-nous](#) | © Muséum national d'Histoire naturelle



Copyright © 2012 : Apycom JQuery Menus

INPN

Inventaire National
du Patrimoine Naturel

INFORMATIONS RECHERCHE PROGRAMMES INDICATEURS TÉLÉCHARGEMENTS PARTENAIRES

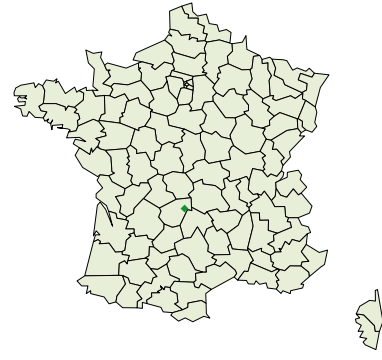
Programmes ► ZNIEFF ► Fiche ZNIEFF

ZNIEFF 740120061 - BOIS LABORDE (VALLÉE DE LA TRIOUZOUNE)

2ème génération

Recherche de données ZNIEFF
Cartographie du site ZNIEFF :
BOIS LABORDE (VALLÉE DE LA
TRIOUZOUNE)

(n° régional : 19000079)

Description	Habitats	Espèces	Espèces / Habitats	Communes	Commentaires	Sources	Bilans
Identification du site							
Région: 74 LIMOUSIN		Année de description: 1999 Année de mise à jour: 1999		Année de validation nationale: 2010			
Type de procédure: Nouvelle zone		Type de zone: 1		Rédacteur de la fiche: Espaces Naturels du Limousin, Chabrol L			
Description du site							
Altitude (m): minimale: 610 maximale: 700				Carte de localisation: Centroïde calculé : 45.46° - 2.23°			
Superficie (ha): base: 359							
Critères de délimitation de la zone				Facteurs d'évolution de la zone			
01 Répartition des espèces (faune, flore) 02 Répartition et agencement des habitats 04 Degré d'artificialisation du milieu ou pression d'usage				360 Modification du fonctionnement hydraulique 510 Coupes, abattages, arrachages et déboisements 530 Plantations, semis et travaux connexes			
Compléments descriptifs							
Géomorphologie : 23 Rivière, fleuve 54 Vallée				Activités humaines : 02 Sylviculture 04 Pêche 05 Chasse			
Statut de propriété : 00 Indéterminé				Mesure de protection : 01 Aucune protection			
Critères d'intérêts							
Patrimoniaux :		Fonctionnels :			Complémentaires :		
10 Ecologique 20 Faunistique 21 Invertébrés (sauf insectes) 23 Poissons 26 Oiseaux 30 Floristique 35 Ptéridophytes 36 Phanérogames		60 Fonction d'habitat pour les populations animales ou végétales			81 Paysager		
Liaisons écologiques avec d'autres ZNIEFF							
■ 740006192 - VALLÉE DE LA TRIOUZOUNE À L'AMONT DE LAC DE NEUVIC							



INPN

Inventaire National
du Patrimoine Naturel

INFORMATIONS RECHERCHE PROGRAMMES INDICATEURS TÉLÉCHARGEMENTS PARTENAIRES



Programmes ► ZNIEFF ► Fiche ZNIEFF

ZNIEFF 740120062 - ETANG DU MERLANÇON ET RUISSEAU DE LONGÉRINAS (VALLEE DE LA TRIOUZOUNE)

2ème génération

Recherche de données ZNIEFF
 Cartographie du site ZNIEFF :
 ETANG DU MERLANÇON ET
 RUISSEAU DE LONGÉRINAS (VALLEE
 DE LA TRIOUZOUNE)

(n° régional : 19000080)

Description	Habitats	Espèces	Espèces / Habitats	Communes	Commentaires	Sources	Bilans
Identification du site							
Région: 74 LIMOUSIN		Année de description: 1999 Année de mise à jour: 1999		Année de validation nationale: 2010			
Type de procédure: Nouvelle zone		Type de zone: 1		Rédacteur de la fiche: Espaces Naturels du Limousin, Chabrol L.			
Description du site							
Altitude (m): minimale: 700 maximale: 720				Carte de localisation: Centroïde calculé : 45.53° - 2.19°			
Superficie (ha): base: 63							
Critères de délimitation de la zone				Facteurs d'évolution de la zone			
01 Répartition des espèces (faune, flore) 02 Répartition et agencement des habitats 03 Fonctionnement et relation d'écosystèmes				310 Comblement, assèchement, drainage, poldérisation des zones humides 320 Mise en eau, submersion, création de plan d'eau 510 Coupes, abattages, arrachages et déboisements 530 Plantations, semis et travaux connexes			
Compléments descriptifs							
Géomorphologie : 21 Ruisseau, torrent 31 Etang 57 Vallon				Activités humaines : 02 Sylviculture 03 Elevage 04 Pêche 05 Chasse 07 Tourisme et loisirs			
Statut de propriété : 00 Indéterminé				Mesure de protection : 01 Aucune protection			
Critères d'intérêts							
Patrimoniaux :		Fonctionnels :			Complémentaires :		
10 Ecologique 20 Faunistique 23 Poissons 30 Floristique 36 Phanérogames		60 Fonction d'habitat pour les populations animales ou végétales			81 Paysager		
Liaisons écologiques avec d'autres ZNIEFF							

■ 740006192 - VALLÉE DE LA TRIOUZOUNE À L'AMONT DE LAC DE NEUVIC

Citation : Muséum national d'Histoire naturelle [Ed]. 2003-2012. *Inventaire national du Patrimoine naturel*, site Web : <http://inpn.mnhn.fr> . Le 7 décembre 2012.

[Accueil](#) | [Plan du site](#) | [Mentions légales](#) | [Crédits design](#) | [Contactez-nous](#) | © Muséum national d'Histoire naturelle



Copyright © 2012 : Apycom JQuery Menus

INPN

Inventaire National
du Patrimoine Naturel
[INFORMATIONS](#) [RECHERCHE](#) [PROGRAMMES](#) [INDICATEURS](#) [TÉLÉCHARGEMENTS](#) [PARTENAIRES](#)
[Programmes](#) ▶ [ZNIEFF](#) ▶ [Fiche ZNIEFF](#)

ZNIEFF 740120083 - ETANG DE CHARENEUVE

2ème génération

[Recherche de données ZNIEFF](#)
[Cartographie du site ZNIEFF :
ETANG DE CHARENEUVE](#)

(n° régional : 19000122)

Description	Habitats	Espèces	Espèces / Habitats	Communes	Commentaires	Sources	Bilans
Identification du site							
Région: 74 LIMOUSIN		Année de description: 2000 Année de mise à jour: 2000		Année de validation nationale: 2010			
Type de procédure: Nouvelle zone		Type de zone: 1		Rédacteur de la fiche: Espaces Naturels du Limousin, Chabrol			
Description du site							
Altitude (m): minimale: 600 maximale: 620				Carte de localisation: Centroïde calculé : 45.42° - 2.19°			
Superficie (ha): base: 16							
Critères de délimitation de la zone				Facteurs d'évolution de la zone			
01 Répartition des espèces (faune, flore) 02 Répartition et agencement des habitats				310 Comblement, assèchement, drainage, poldérisation des zones humides 340 Création ou modification des berges et des digues, îles et îlots artificiels, remblais et déblais, fossés 370 Actions sur la végétation immergée, flottante ou amphibie, y compris faucardage et démottage			
Compléments descriptifs							
Géomorphologie : 31 Etang 57 Vallon				Activités humaines : 04 Pêche			
Statut de propriété : 01 Propriété privée (personne physique)				Mesure de protection : 01 Aucune protection			
Critères d'intérêts							
Patrimoniaux :		Fonctionnels :		Complémentaires :			
10 Ecologique 20 Faunistique 22 Insectes 30 Floristique 36 Phanérogames		60 Fonction d'habitat pour les populations animales ou végétales		81 Paysager 82 Géomorphologique			
Liaisons écologiques avec d'autres ZNIEFF							

Citation : Muséum national d'Histoire naturelle [Ed]. 2003-2012. *Inventaire national du Patrimoine naturel*, site Web : <http://inpn.mnhn.fr>. . Le 7 décembre 2012.



Copyright © 2012 : Apycom JQuery Menus

INPN

Inventaire National
du Patrimoine Naturel

INFORMATIONS RECHERCHE PROGRAMMES INDICATEURS TÉLÉCHARGEMENTS PARTENAIRES



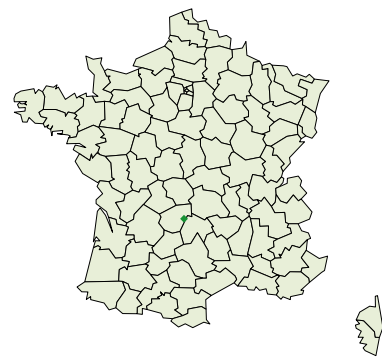
Programmes ► ZNIEFF ► Fiche ZNIEFF

ZNIEFF 740120093 - RUISSEAU DU PONT AUBERT

2ème génération

[Recherche de données ZNIEFF](#)
[Cartographie du site ZNIEFF :
RUISSEAU DU PONT AUBERT](#)

(n° régional : 19000132)

Description	Habitats	Espèces	Espèces / Habitats	Communes	Commentaires	Sources	Bilans
Identification du site							
Région: 74 LIMOUSIN		Année de description: 2000 Année de mise à jour: 2000		Année de validation nationale: 2010			
Type de procédure: Nouvelle zone		Type de zone: 1		Rédacteur de la fiche: Espaces Naturels du Limousin, Chabrol			
Description du site							
Altitude (m): minimale: 520 maximale: 615				Carte de localisation: Centroïde calculé : 45.34° - 2.21°			
Superficie (ha): base: 448							
Critères de délimitation de la zone				Facteurs d'évolution de la zone			
01 Répartition des espèces (faune, flore) 02 Répartition et agencement des habitats 04 Degré d'artificialisation du milieu ou pression d'usage				310 Comblement, assèchement, drainage, poldérisation des zones humides 320 Mise en eau, submersion, création de plan d'eau 350 Entretien des rivières, canaux, fossés, plans d'eau 360 Modification du fonctionnement hydraulique 440 Traitements de fertilisation et pesticides 510 Coupes, abattages, arrachages et déboisements 530 Plantations, semis et travaux connexes			
Compléments descriptifs							
Géomorphologie : 21 Ruisseau, torrent 24 Lit majeur				Activités humaines : 02 Sylviculture 03 Elevage 04 Pêche			
Statut de propriété : 00 Indéterminé				Mesure de protection : 01 Aucune protection			
Critères d'intérêts							
Patrimoniaux :		Fonctionnels :		Complémentaires :			
20 Faunistique 21 Invertébrés (sauf insectes)		60 Fonction d'habitat pour les populations animales ou végétales		88 Scientifique			
Liaisons écologiques avec d'autres ZNIEFF							

Citation : Muséum national d'Histoire naturelle [Ed]. 2003-2012. *Inventaire national du Patrimoine naturel*, site Web : <http://inpn.mnhn.fr>. . Le 7 décembre 2012.



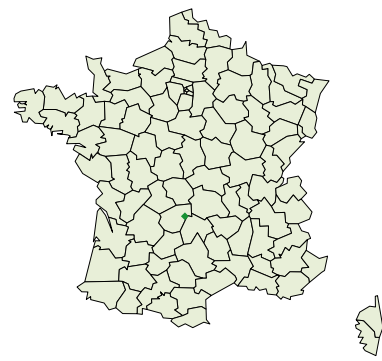
Copyright © 2012 : Apycom JQuery Menus

ZNIEFF 740120100 - LANDE HUMIDE DE CHEYSSAC

2ème génération

Recherche de données ZNIEFF
Cartographie du site ZNIEFF :
LANDE HUMIDE DE CHEYSSAC


(n° régional : 19000139)

Description	Habitats	Espèces	Espèces / Habitats	Communes	Commentaires	Sources	Bilans
Identification du site							
Région: 74 LIMOUSIN		Année de description: 2000 Année de mise à jour: 2000		Année de validation nationale: 2010			
Type de procédure: Nouvelle zone		Type de zone: 1		Rédacteur de la fiche: Espaces naturels du Limousin, Chabrol			
Description du site							
Altitude (m): minimale: 640 maximale: 0				Carte de localisation: Centroïde calculé : 45.41° - 2.25°			
Superficie (ha): base: 41							
Critères de délimitation de la zone				Facteurs d'évolution de la zone			
01 Répartition des espèces (faune, flore) 02 Répartition et agencement des habitats 04 Degré d'artificialisation du milieu ou pression d'usage				310 Comblement, assèchement, drainage, poldérisation des zones humides 320 Mise en eau, submersion, création de plan d'eau 530 Plantations, semis et travaux connexes 915 Fermeture du milieu			
Compléments descriptifs							
Géomorphologie : 21 Ruisseau, torrent 57 Vallon				Activités humaines : 00 Pas d'activité marquante			
Statut de propriété : 00 Indéterminé				Mesure de protection : 01 Aucune protection			
Critères d'intérêts							
Patrimoniaux :		Fonctionnels :			Complémentaires :		
10 Ecologique 30 Floristique 35 Ptéridophytes 36 Phanérogames		60 Fonction d'habitat pour les populations animales ou végétales					
Liaisons écologiques avec d'autres ZNIEFF							

Citation : Muséum national d'Histoire naturelle [Ed]. 2003-2012. *Inventaire national du Patrimoine naturel*, site Web : <http://inpn.mnhn.fr>. Le 7 décembre 2012.



Copyright © 2012 : Apycom jQuery Menus



INPN

Inventaire National
du Patrimoine Naturel
[INFORMATIONS](#) [RECHERCHE](#) [PROGRAMMES](#) [INDICATEURS](#) [TÉLÉCHARGEMENTS](#) [PARTENAIRES](#)

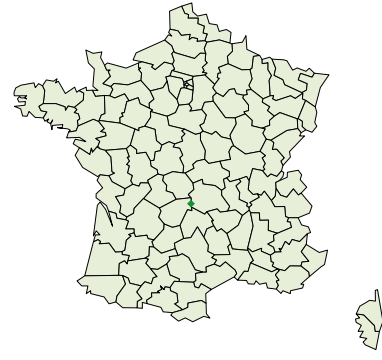
[Programmes](#) ► [ZNIEFF](#) ► [Fiche ZNIEFF](#)

ZNIEFF 830020553 - GORGES DE SAVENNES, SECTEUR AUVERGNE

2ème génération

[Recherche de données ZNIEFF](#)
[Cartographie du site ZNIEFF :
GORGES DE SAVENNES,
SECTEUR AUVERGNE](#)

(n° régional : 00310006)

Description	Habitats	Espèces	Espèces / Habitats	Communes	Commentaires	Sources	Bilans
Identification du site							
Région: 83 AUVERGNE		Année de description: 2010 Année de mise à jour: null		Année de validation nationale: 0			
Type de procédure: Nouvelle zone		Type de zone: 1		Rédacteur de la fiche: Conservatoire d'Espaces Naturels Auvergne			
Description du site							
Altitude (m): minimale: 0 maximale: 0				Carte de localisation: Centroïde calculé : 45.59° - 2.49°			
Superficie (ha): base: 1147							
Critères de délimitation de la zone				Facteurs d'évolution de la zone			
01 Répartition des espèces (faune, flore) 02 Répartition et agencement des habitats							
Compléments descriptifs							
Géomorphologie :				Activités humaines : 02 Sylviculture 03 Elevage 04 Pêche 05 Chasse 12 Circulation routière ou autoroutière			
Statut de propriété : 05 Propriété d'une association, groupement ou société				Mesure de protection : 15 Terrain acquis (ou assimilé) par un Conservatoire d'espaces naturels 61 Zone de Protection Spéciale (Directive Oiseaux) 62 Zone Spéciale de Conservation (Directive Habitat) 81 Zone sous convention de gestion			
Critères d'intérêts							
Patrimoniaux :		Fonctionnels :		Complémentaires :			
20 Faunistique 21 Invertébrés (sauf insectes) 23 Poissons 26 Oiseaux 27 Mammifères 30 Floristique 36 Phanérogames							
Liaisons écologiques avec d'autres ZNIEFF							

■ 830020588 - GORGES DE LA DORDOGNE ET AFFLUENTS

ZNIEFF de type 2 incluante

■ 830020588 - GORGES DE LA DORDOGNE ET AFFLUENTS

Citation : Muséum national d'Histoire naturelle [Ed]. 2003-2012. *Inventaire national du Patrimoine naturel*, site Web : <http://inpn.mnhn.fr> . Le 7 décembre 2012.

[Accueil](#) | [Plan du site](#) | [Mentions légales](#) | [Crédits design](#) | [Contactez-nous](#) | © Muséum national d'Histoire naturelle



Copyright © 2012 : Apycom jQuery Menus

INPN

Inventaire National
du Patrimoine Naturel

INFORMATIONS RECHERCHE PROGRAMMES INDICATEURS TÉLÉCHARGEMENTS PARTENAIRES

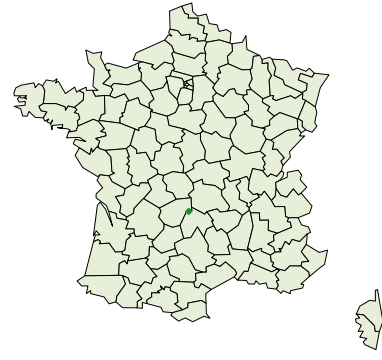
Programmes ► ZNIEFF ► Fiche ZNIEFF

ZNIEFF 830020588 - GORGES DE LA DORDOGNE ET AFFLUENTS

2ème génération

Recherche de données ZNIEFF
Cartographie du site ZNIEFF :
GORGES DE LA DORDOGNE ET
AFFLUENTS

(n° régional : 00310000)

Description	Habitats	Espèces	Espèces / Habitats	Communes	Commentaires	Sources	Bilans
Identification du site							
Région: 83 AUVERGNE		Année de description: 2010 Année de mise à jour: null		Année de validation nationale: 0			
Type de procédure: Nouvelle zone		Type de zone: 2		Rédacteur de la fiche: Conservatoire d'Espaces Naturels Auvergne			
Description du site							
Altitude (m): minimale: 0 maximale: 0				Carte de localisation: Centroïde calculé : 45.38° - 2.4°			
Superficie (ha): base: 41000							
Critères de délimitation de la zone				Facteurs d'évolution de la zone			
01 Répartition des espèces (faune, flore) 02 Répartition et agencement des habitats							
Compléments descriptifs							
Géomorphologie :				Activités humaines :			
				01 Agriculture 02 Sylviculture 03 Elevage 05 Chasse 07 Tourisme et loisirs 08 Habitat dispersé 12 Circulation routière ou autoroutière 13 Circulation ferroviaire 16 Exploitations minières, carrières			
Statut de propriété :				Mesure de protection :			
Critères d'intérêts							
Patrimoniaux :		Fonctionnels :		Complémentaires :			
20 Faunistique 21 Invertébrés (sauf insectes) 22 Insectes 23 Poissons 25 Reptiles 26 Oiseaux 27 Mammifères 30 Floristique 35 Ptéridophytes 36 Phanérogames							
Liaisons écologiques avec d'autres ZNIEFF							

- 830020177 - BASSE VALLEE DU MARS
- 830020550 - LAC ET LANDES HUMIDES DE MADIC
- 830020163 - SAIGNE DES TRAUS
- 830000214 - LAC DE MONT DE BELIER
- 830020252 - LA PANOUILLE
- 830002107 - GORGES DE LA DORDOGNE, SECTEUR AUVERGNE
- 830020443 - VALLEE DE L'AUZE VERS DRUGEAC
- 830005512 - VALLEE DE LA CLIDANE
- 830020554 - GORGES DU HAUT CHAVANON, SECTEUR AUVERGNE
- 830020588 - GORGES DE LA DORDOGNE ET AFFLUENTS
- 830005533 - GORGES DE LA RHUE
- 830005515 - VALLEE DE LA BURANDE
- 830020553 - GORGES DE SAVENNES, SECTEUR AUVERGNE
- 830005706 - VALLEE DE LA MORTAGNE
- 830009007 - GORGES DU MARILHOU
- 830020140 - GORGES D'AVEZE
- 830020559 - CAMP DE BOURG LASTIC
- 830016056 - TOURBIERE DE LA BOUBOULIE

ZNIEFF de type 2 incluant

- 830020588 - GORGES DE LA DORDOGNE ET AFFLUENTS

ZNIEFF de type 1 incluses

- 830020588 - GORGES DE LA DORDOGNE ET AFFLUENTS
- 830020443 - VALLEE DE L'AUZE VERS DRUGEAC
- 830020163 - SAIGNE DES TRAUS
- 830002107 - GORGES DE LA DORDOGNE, SECTEUR AUVERGNE
- 830000214 - LAC DE MONT DE BELIER
- 830016056 - TOURBIERE DE LA BOUBOULIE
- 830005515 - VALLEE DE LA BURANDE
- 830009007 - GORGES DU MARILHOU
- 830005512 - VALLEE DE LA CLIDANE
- 830020252 - LA PANOUILLE
- 830020140 - GORGES D'AVEZE
- 830020550 - LAC ET LANDES HUMIDES DE MADIC
- 830020553 - GORGES DE SAVENNES, SECTEUR AUVERGNE
- 830005533 - GORGES DE LA RHUE
- 830020554 - GORGES DU HAUT CHAVANON, SECTEUR AUVERGNE
- 830020177 - BASSE VALLEE DU MARS
- 830020559 - CAMP DE BOURG LASTIC
- 830005706 - VALLEE DE LA MORTAGNE

Citation : Muséum national d'Histoire naturelle [Ed]. 2003-2012. *Inventaire national du Patrimoine naturel*, site Web : <http://inpn.mnhn.fr>. . Le 7 décembre 2012.

[Accueil](#) | [Plan du site](#) | [Mentions légales](#) | [Crédits design](#) | [Contactez-nous](#) | © Muséum national d'Histoire naturelle



Copyright © 2012 : Apycorn JQuery Menus



[Programmes](#) ▶ [Natura 2000](#) ▶ [Liste des sites Natura 2000](#) ▶ [Formulaire Standard de Données](#)

FR7412001 - Gorges de la Dordogne

Site de la directive "Oiseaux"

[Recherche de données Natura 2000](#)

[Cartographie du site Natura 2000](#)

Ce FSD intègre les informations officielles transmises par la France à la commission européenne (septembre 2012)

Description

Habitats

Espèces

Protections

Activités

Gestion

Régimes de propriété

Responsables

Identification du site

Type : A (ZPS)	Code du site : FR7412001	Compilation : 30/11/2005	Mise à jour : 30/11/2005
-------------------	-----------------------------	-----------------------------	-----------------------------

Appellation du site

Gorges de la Dordogne

Dates de désignation / classement

ZPS : premier arrêté (JO RF) : 03/03/2006

ZPS : dernier arrêté (JO RF) : 03/03/2006

Texte de référence

Arrêté du 03 mars 2006 portant désignation du site Natura 2000 Gorges de la Dordogne (zone de protection spéciale)

Localisation du site

Coordonnées du centre :

Longitude : 2,13167

Latitude : 45,22694

Superficie : 46 037 ha.

Pourcentage de superficie marine : 0%

Altitude :

Min : 100 m.

Max : 780 m.

Moyenne : 0 m.

Région administrative :

REGION : AUVERGNE

DEPARTEMENT : Cantal (29%)

COMMUNES : Ally, Arches, Bassignac, Beaulieu, Brageac, Chalvignac, Champagnac, Chaussenac, Drignac, Jaleyrac, Lanobre, Loupiac, Madic, Mauriac, Pleaux, Saint-Christophe-les-Gorges, Saint-Pierre, Sourniac, Tourniac, Veyrières, Ydes.

DEPARTEMENT : Puy-de-Dôme (26%)

COMMUNES : Avèze, Bagnols, Labessette, Larodde, Messeix, Saint-Sauves-d'Auvergne, Saint-Sulpice, Savennes, Singles, Tauves.

REGION : LIMOUSIN

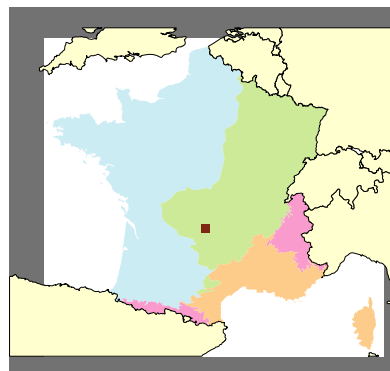
DEPARTEMENT : Corrèze (45%)

COMMUNES : Aix, Argental, Auriac, Bassignac-le-Haut, Bort-les-Orgues, Confolent-Port-Dieu, Goulles, Gros-Chastang, Hauteffage, Latronche, Laval-sur-Luzège, Ligniac, Marcillac-la-Croisille, Margerides, Merlines, Monestier-Merlines, Monestier-Port-Dieu, Neuvic, Rilhac-Xaintrie, Roche-le-Peyroux, Saint-Bonnet-les-Tours-de-Merle, Saint-Cirgues-la-Loutre, Sainte-Marie-Lapanouze, Saint-Étienne-aux-Clos, Saint-Geniez-ô-Merle, Saint-Julien-aux-Bois, Saint-Julien-près-Bort, Saint-Martial-Entraygues, Saint-Martin-la-Méanne, Saint-Merd-de-Lapleau, Saint-Victour, Sarroux, Sérandon, Servièrès-le-Château, Sexcles, Soursac.

Régions biogéographiques :

Continentale : 100%

Carte de localisation :



Description du site

Caractère général du site

Classes d'habitats

Couverture

Classes d'habitats	Couverture
Forêts caducifoliées	55%
Prairies améliorées	20%
Eaux douces intérieures (Eaux stagnantes, Eaux courantes)	9%
Landes, Broussailles, Recrus, Maquis et Garrigues, Phrygana	5%
Autres terres arables	5%
Forêts de résineux	5%
Rochers intérieurs, Eboulis rocheux, Dunes intérieures, Neige ou glace permanente	1%

Autres caractéristiques du site

Le site est composé des forêts de ravins bordant la Dordogne, zone de quiétude pour les rapaces, et des rebords du plateau à vocation agricole extensive.

Qualité et importance

La vallée de la Dordogne est constituée de gorges offrant de fortes pentes et constituant les zones de reproduction privilégiées pour les rapaces. Les espaces agricoles présents constituent les territoires de chasse de ces oiseaux.

Vulnérabilité

Le site constitué essentiellement de gorges est peu vulnérable aux activités humaines. Les activités touristiques qui existent déjà sur le site, et qui pourront bénéficier de sa désignation, devraient pouvoir continuer à se développer dans un esprit de développement durable. L'activité agricole essentiellement basée sur un système herbager est à conforter pour conserver les territoires de chasse des rapaces. L'activité forestière est réduite.

Désignation

Documentation

Inventaire ZNIEFF 2000.
Etude SEPOL et LPO 2000.

Citation : Muséum national d'Histoire naturelle [Ed]. 2003-2012. *Inventaire national du Patrimoine naturel*, site Web : <http://inpn.mnhn.fr>. . Le 7 décembre 2012.

[Accueil](#) | [Plan du site](#) | [Mentions légales](#) | [Crédits design](#) | [Contactez-nous](#) | © Muséum national d'Histoire naturelle



Copyright © 2012 : Apycom jQuery Menus

FR7412001 - Gorges de la Dordogne

Site de la directive "Oiseaux"

Recherche de données Natura
2000Cartographie du site Natura
2000Ce FSD intègre les informations officielles transmises par la France à la commission européenne
(septembre 2012)

Description

Habitats

Espèces

Protections

Activités

Gestion

Régimes de
propriété

Responsables

ESPÈCES MENTIONNÉES À L'ARTICLE 4 DE LA DIRECTIVE 79/409/CEE ET FIGURANT À L'ANNEXE II DE LA DIRECTIVE 92/43/CEE ET
ÉVALUATION DU SITE POUR CELLES-CI

OISEAUX visés à l'Annexe I de la directive 79/409/CEE du Conseil

OISEAUX visés à l'Annexe I de la directive 79/409/CEE du Conseil

CODE	NOM	STATUT	POPULATION				EVALUATION				
			TAILLE MIN.	TAILLE MAX.	UNITE	ABONDANCE	QUALITE	POPULATION	CONSERVATION	ISOLEMENT	Globale
A031	<i>Ciconia ciconia</i>	Concentration			Individus	Présente		2%≥p>0%	Bonne	Non-isolée	Bonne
A092	<i>Hieraaetus pennatus</i>	Reproduction	14	14	Couples	Présente		15%≥p>2%	Bonne	Marginale	Bonne
A094	<i>Pandion haliaetus</i>	Concentration			Individus	Présente		2%≥p>0%	Bonne	Non-isolée	Bonne
A098	<i>Falco columbarius</i>	Concentration			Individus	Présente		Non significative			
A072	<i>Pernis apivorus</i>	Reproduction	20	20	Couples	Présente		2%≥p>0%	Bonne	Non-isolée	Bonne
A073	<i>Milvus migrans</i>	Concentration			Individus	Présente		2%≥p>0%	Bonne	Non-isolée	Bonne
		Reproduction	17	17	Couples	Présente		2%≥p>0%	Bonne	Non-isolée	Bonne
A074	<i>Milvus milvus</i>	Concentration			Individus	Présente		15%≥p>2%	Bonne	Non-isolée	Bonne
		Reproduction	35	35	Couples	Présente		15%≥p>2%	Bonne	Non-isolée	Bonne
A080	<i>Circaetus gallicus</i>	Reproduction	7	7	Couples	Présente		2%≥p>0%	Bonne	Non-isolée	Bonne
A082	<i>Circus cyaneus</i>	Hivernage			Individus	Présente		2%≥p>0%	Moyenne	Non-isolée	Moyenne
		Résidence	4	4	Couples	Présente		2%≥p>0%	Moyenne	Non-isolée	Moyenne
A084	<i>Circus pygargus</i>	Hivernage			Individus	Présente		2%≥p>0%	Moyenne	Non-isolée	Moyenne
		Reproduction	4	4	Couples	Présente		2%≥p>0%	Moyenne	Non-isolée	Moyenne
A103	<i>Falco peregrinus</i>	Résidence	9	9	Couples	Présente		2%≥p>0%	Bonne	Non-isolée	Bonne
A127	<i>Grus grus</i>	Concentration			Individus	Présente		2%≥p>0%	Bonne	Non-isolée	Bonne
A140	<i>Pluvialis apricaria</i>	Concentration			Individus	Présente		Non significative			
		Hivernage			Individus	Présente		Non significative			
A215	<i>Bubo bubo</i>	Résidence	8	8	Couples	Présente		2%≥p>0%	Bonne	Non-isolée	Bonne
A224	<i>Caprimulgus europaeus</i>	Reproduction			Individus	Présente		2%≥p>0%	Moyenne	Non-isolée	Moyenne
A229	<i>Alcedo atthis</i>	Résidence			Individus	Présente		2%≥p>0%	Bonne	Non-isolée	Bonne
A234	<i>Picus canus</i>	Résidence			Individus	Présente		2%≥p>0%	Moyenne	Non-isolée	Moyenne
A236	<i>Dryocopus martius</i>	Résidence			Individus	Présente		2%≥p>0%	Bonne	Non-isolée	Bonne
A238	<i>Dendrocopos medius</i>	Résidence			Individus	Présente		2%≥p>0%	Moyenne	Non-isolée	Moyenne
A246	<i>Lullula arborea</i>	Résidence			Individus	Présente		2%≥p>0%	Bonne	Non-isolée	Bonne
A338	<i>Lanius collurio</i>	Reproduction			Individus	Présente		2%≥p>0%	Moyenne	Non-isolée	Moyenne

OISEAUX migrateurs régulièrement présents sur le site non visés à l'Annexe I de la directive 79/409/CEE du Conseil

CODE	NOM	STATUT	POPULATION				EVALUATION				
			TAILLE MIN.	TAILLE MAX.	UNITE	ABONDANCE	QUALITE	POPULATION	CONSERVATION	ISOLEMENT	Globale
A053	<i>Anas</i>	Concentration			Individus	Présente		2%≥p>0%	Bonne	Non-isolée	Bonne

CODE	NOM	STATUT	POPULATION				EVALUATION				
			TAILLE MIN.	TAILLE MAX.	UNITE	ABONDANCE	QUALITE	POPULATION	CONSERVATION	ISOLEMENT	Globale
	<i>platyrhynchos</i>	Hivernage			Individus	Présente		2%≥p>0%	Bonne	Non-isolée	Bonne
		Reproduction			Individus	Présente		2%≥p>0%	Bonne	Non-isolée	Bonne
A391	<i>Phalacrocorax carbo sinensis</i>	Concentration			Individus	Présente		2%≥p>0%	Bonne	Non-isolée	Bonne
A028	<i>Ardea cinerea</i>	Concentration			Individus	Présente		2%≥p>0%	Bonne	Non-isolée	Moyenne
		Hivernage			Individus	Présente		2%≥p>0%	Bonne	Non-isolée	Moyenne
A153	<i>Gallinago gallinago</i>	Reproduction			Individus	Présente		2%≥p>0%	Bonne	Non-isolée	Moyenne
		Concentration			Individus	Présente		2%≥p>0%	Bonne	Non-isolée	Bonne
A155	<i>Scolopax rusticola</i>	Hivernage			Individus	Présente		2%≥p>0%	Bonne	Non-isolée	Bonne
		Concentration			Individus	Présente		2%≥p>0%	Bonne	Non-isolée	Bonne
A168	<i>Actitis hypoleucos</i>	Reproduction			Individus	Présente		2%≥p>0%	Bonne	Non-isolée	Bonne
		Hivernage			Individus	Présente		2%≥p>0%	Bonne	Non-isolée	Bonne
A087	<i>Buteo buteo</i>	Concentration			Individus	Présente		2%≥p>0%	Bonne	Non-isolée	Bonne
		Hivernage			Individus	Présente		2%≥p>0%	Bonne	Non-isolée	Bonne
A096	<i>Falco tinnunculus</i>	Reproduction			Individus	Présente		2%≥p>0%	Bonne	Non-isolée	Bonne
		Concentration			Individus	Présente		2%≥p>0%	Bonne	Non-isolée	Bonne
A099	<i>Falco subbuteo</i>	Hivernage			Individus	Présente		2%≥p>0%	Bonne	Non-isolée	Bonne
		Reproduction			Individus	Présente		2%≥p>0%	Bonne	Non-isolée	Bonne
A043	<i>Anser anser</i>	Concentration			Individus	Présente		Non significative			
A085	<i>Accipiter gentilis</i>	Résidence			Individus	Présente		2%≥p>0%	Bonne	Non-isolée	Bonne
A086	<i>Accipiter nisus</i>	Concentration			Individus	Présente		2%≥p>0%	Bonne	Non-isolée	Bonne
		Hivernage			Individus	Présente		2%≥p>0%	Bonne	Non-isolée	Bonne
A113	<i>Coturnix coturnix</i>	Reproduction			Individus	Présente		2%≥p>0%	Bonne	Non-isolée	Bonne
		Concentration			Individus	Présente		2%≥p>0%	Bonne	Non-isolée	Bonne
A123	<i>Gallinula chloropus</i>	Reproduction			Individus	Présente		2%≥p>0%	Bonne	Non-isolée	Bonne
		Hivernage			Individus	Présente		2%≥p>0%	Bonne	Non-isolée	Bonne
A142	<i>Vanellus vanellus</i>	Concentration			Individus	Présente		2%≥p>0%	Bonne	Non-isolée	Bonne
		Hivernage			Individus	Présente		2%≥p>0%	Bonne	Non-isolée	Bonne
A179	<i>Larus ridibundus</i>	Reproduction			Individus	Présente		2%≥p>0%	Bonne	Non-isolée	Bonne
A459	<i>Larus cachinnans</i>	Concentration			Individus	Présente		2%≥p>0%	Bonne	Non-isolée	Bonne
A230	<i>Merops apiaster</i>	Concentration			Individus	Présente		2%≥p>0%	Bonne	Non-isolée	Bonne
A233	<i>Jynx torquilla</i>	Concentration			Individus	Présente		2%≥p>0%	Bonne	Non-isolée	Bonne
		Reproduction			Individus	Présente		2%≥p>0%	Bonne	Non-isolée	Bonne
A282	<i>Turdus torquatus</i>	Concentration			Individus	Présente		2%≥p>0%	Bonne	Non-isolée	Bonne
A284	<i>Turdus pilaris</i>	Concentration			Individus	Présente		2%≥p>0%	Bonne	Non-isolée	Bonne
		Hivernage			Individus	Présente		2%≥p>0%	Bonne	Non-isolée	Bonne
A341	<i>Lanius senator</i>	Reproduction			Individus	Présente		Non significative			
		Concentration			Individus	Présente		Non significative			
A004	<i>Tachybaptus ruficollis</i>	Concentration			Individus	Présente		2%≥p>0%	Bonne	Non-isolée	Bonne
		Reproduction			Individus	Présente		2%≥p>0%	Bonne	Non-isolée	Bonne

AUTRES ESPÈCES IMPORTANTES DE FLORE ET DE FAUNE

GROUPE	NOM	TAILLE MIN.	TAILLE MAX.	UNITE	ABONDANCE	MOTIVATION
Mammifère	<i>Genetta genetta</i>			Individus	Présente	- Espèce de la liste rouge nationale - Espèce relevant d'une convention internationale
Oiseau	<i>Accipiter gentilis</i>			Individus	Présente	- Espèce de la liste rouge nationale - Espèce relevant d'une convention internationale
	<i>Alauda arvensis</i>			Individus	Présente	- Espèce de la liste rouge nationale - Espèce relevant d'une convention internationale
	<i>Athene noctua</i>			Individus	Présente	- Espèce de la liste rouge nationale
	<i>Certhia familiaris</i>			Individus	Présente	- Espèce de la liste rouge nationale - Espèce relevant d'une convention internationale
	<i>Corvus corax</i>			Individus	Présente	- Espèce de la liste rouge nationale - Espèce relevant d'une convention internationale
	<i>Delichon urbica</i>			Individus	Présente	- Espèce de la liste rouge nationale - Espèce relevant d'une convention internationale
	<i>Emberiza cia</i>			Individus	Présente	- Espèce de la liste rouge nationale - Espèce relevant d'une convention internationale

GROUPE	NOM	TAILLE MIN.	TAILLE MAX.	UNITE	ABONDANCE	MOTIVATION
	<i>Lanius excubitor</i>			Individus	Présente	- Espèce de la liste rouge nationale - Espèce relevant d'une convention internationale
	<i>Oenanthe oenanthe</i>			Individus	Présente	- Espèce de la liste rouge nationale - Espèce relevant d'une convention internationale
	<i>Parus montanus</i>			Individus	Présente	- Espèce de la liste rouge nationale - Espèce relevant d'une convention internationale
	<i>Passer montanus</i>			Individus	Présente	- Espèce de la liste rouge nationale - Espèce relevant d'une convention internationale
	<i>Phoenicurus phoenicurus</i>			Individus	Présente	- Espèce de la liste rouge nationale - Espèce relevant d'une convention internationale
	<i>Phylloscopus trochilus</i>			Individus	Présente	- Espèce de la liste rouge nationale - Espèce relevant d'une convention internationale
	<i>Ptyonoprogne rupestris</i>			Individus	Présente	- Espèce de la liste rouge nationale - Espèce relevant d'une convention internationale
	<i>Ptyonoprogne rupestris</i>			Individus	Présente	- Espèce de la liste rouge nationale - Espèce relevant d'une convention internationale
	<i>Saxicola rubetra</i>			Individus	Présente	- Espèce de la liste rouge nationale - Espèce relevant d'une convention internationale
	<i>Tyto alba</i>			Individus	Présente	- Espèce de la liste rouge nationale
	<i>Upupa epops</i>			Individus	Présente	- Espèce de la liste rouge nationale - Espèce relevant d'une convention internationale
Reptile	<i>Coronella austriaca</i>			Individus	Présente	- Espèce de l' annexe IV (directive "Habitat") - Espèce de l' annexe V (directive "Habitat") - Espèce de la liste rouge nationale - Espèce relevant d'une convention internationale
	<i>Elaphe longissima</i>			Individus	Présente	- Espèce de l' annexe IV (directive "Habitat") - Espèce de l' annexe V (directive "Habitat") - Autre raison

Citation : Muséum national d'Histoire naturelle [Ed]. 2003-2012. *Inventaire national du Patrimoine naturel*, site Web : <http://inpn.mnhn.fr>. . Le 7 décembre 2012.

[Accueil](#) | [Plan du site](#) | [Mentions légales](#) | [Crédits design](#) | [Contactez-nous](#) | © Muséum national d'Histoire naturelle



Copyright © 2012 : Apycom JQuery Menus

FR7412001 - Gorges de la Dordogne

Site de la directive "Oiseaux"

 Recherche de données Natura 2000

 Cartographie du site Natura 2000

 Ce FSD intègre les informations officielles transmises par la France à la commission européenne (septembre 2012)

Description	Habitats	Espèces	Protections	Activités	Gestion	Régimes de propriété	Responsables
Type de protection aux niveaux national et régional							
TYPE	RECouvreMENT DU SITE FR7412001 (par ce type de protection)	NOM DE LA ZONE PROTEGEE	TYPE DE CHEVAUCHEMENT	RECouvreMENT DU SITE FR7412001 (par la zone protégée)			
Forêt domaniale	2%	Non précisé	Non précisé	Non précisé			
Forêt non domaniale bénéficiant du régime forestier	15%	DIVERSES	Inclus	5%			
Parc naturel régional	9%	Millevaches en Limousin	Partiel	3%			
Site classé selon la loi de 1930	1%	Non précisé	Non précisé	Non précisé			
Site inscrit selon la loi de 1930	4%	Non précisé	Non précisé	Non précisé			
Terrain acquis par le Conservatoire du Littoral	1%	LAC DE BORT LES ORGUES	Inclus	1%			
Terrain acquis par un conservatoire d'espaces naturels	1%	DIVERS	Inclus	1%			

Citation : Muséum national d'Histoire naturelle [Ed]. 2003-2012. Inventaire national du Patrimoine naturel, site Web : http://inpn.mnhn.fr. . Le 7 décembre 2012.

[Accueil](#) | [Plan du site](#) | [Mentions légales](#) | [Crédits design](#) | [Contactez-nous](#) | © Muséum national d'Histoire naturelle


FR7412001 - Gorges de la Dordogne

Site de la directive "Oiseaux"[Recherche de données Natura 2000](#)[Cartographie du site Natura 2000](#) Ce FSD intègre les informations officielles transmises par la France à la commission européenne (septembre 2012)

Description

Habitats

Espèces

Protections

Activités

Gestion

Régimes de
propriété

Responsables

Menaces, pressions et activités ayant une incidence sur le site

IMPACTS ET ACTIVITÉS SUR LE SITE

LIBELLE	INFLUENCE	INTENSITE	POLLUTION
Abandon de systèmes pastoraux, sous-pâturage	Non évaluée	Faible	
Alpinisme, escalade, spéléologie	Négative	Faible	
Chasse	Non évaluée	Faible	
Fauche de prairies	Négative	Moyenne	
Lignes électriques et téléphoniques	Négative	Forte	
Plantation forestière en terrain ouvert (espèces allochtones)	Négative	Faible	
Pêche au casier	Non évaluée	Faible	
Sports de plein air et activités de loisirs et récréatives	Négative	Faible	
Véhicules motorisés	Négative	Moyenne	

Citation : Muséum national d'Histoire naturelle [Ed]. 2003-2012. *Inventaire national du Patrimoine naturel*, site Web : <http://inpn.mnhn.fr> . Le 7 décembre 2012.[Accueil](#) | [Plan du site](#) | [Mentions légales](#) | [Crédits design](#) | [Contactez-nous](#) | © Muséum national d'Histoire naturelle



FR8301095 - Lacs et rivières à loutres

Site de la directive "Habitats, faune, flore"

[Recherche de données Natura 2000](#)
[Cartographie du site Natura 2000](#)

Ce FSD intègre les informations officielles transmises par la France à la commission européenne (septembre 2012)

Description

Habitats

Espèces

Protections

Activités

Gestion

Régimes de propriété

Responsables

Identification du site

Type : B (pSIC/SIC/ZSC)	Code du site : FR8301095	Compilation : 30/11/1995	Mise à jour : 30/06/1998
----------------------------	-----------------------------	-----------------------------	-----------------------------

Appellation du site

Lacs et rivières à loutres

Dates de désignation / classement

Date site proposé éligible comme SIC : 31/03/1999 Date site enregistré comme SIC : 13/01/2012

ZSC : premier arrêté (JO RF) : ZSC : dernier arrêté (JO RF) :

Texte de référence

Aucun texte de référence

Localisation du site

Coordonnées du centre :

Longitude : 2,55222

Latitude : 45,62611

Superficie : 579 ha.

Pourcentage de superficie marine : 0%

Altitude :

Min : 230 m.

Max : 1 270 m.

Moyenne : 0 m.

Région administrative :

REGION : AUVERGNE

DEPARTEMENT : Cantal (68%)

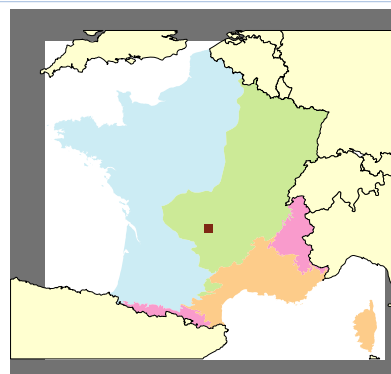
DEPARTEMENT : Haute-Loire (12%)

DEPARTEMENT : Puy-de-Dôme (20%)

Régions biogéographiques :

Continentale : 100%

Carte de localisation :



Description du site

Caractère général du site

Classes d'habitats	Couverture
Eaux douces intérieures (Eaux stagnantes, Eaux courantes)	100%

Autres caractéristiques du site

L'Auvergne est, avec le Limousin, la région de France dont le rôle est décisif pour la sauvegarde de cette espèce dont l'aire de répartition est en pleine évolution du fait d'un mouvement de recolonisation décelé dans les années 1980 d'ouest en est et du nord au sud (en particulier sur l'axe majeur de la rivière Allier et de ces principaux affluents rive gauche).

Qualité et importance

Le site est constitué par le linéaire des cours d'eau retenus comme prioritaire du fait qu'ils hébergent les plus belles populations et qu'ils constituent les corridors de reconquête.

Cantal :

- Bassin versant de la Cère et de la Jordanne (71,5 km)
- Dordogne et bassin versant de la Sumène (194,4 km)
- Bassin versant de l'Alagnon (80,5 km)

Puy-de-Dôme :

- Bassin de la Dordogne et de l'Alagnon (99 km)

Haute-Loire :

- Alagnon (29 km)
- Bassin versant de la Desges (30 km)

Vulnérabilité

Pollution des eaux.

Modification profonde du milieu (berges, obstacles à la circulation).

Désignation

Documentation

Répartition de la loutre en Auvergne : évaluation au niveau régional de l'importance relative des sites à loutres susceptibles d'être reconnus d'importance communautaire au titre de la directive européenne dite "habitats" - Sept. 97 - Diren Auvergne / Catiche Production : Christian BOUCHARDY et Yves BOULADE.

Citation : Muséum national d'Histoire naturelle [Ed]. 2003-2012. *Inventaire national du Patrimoine naturel*, site Web : <http://inpn.mnhn.fr> . Le 7 décembre 2012.

[Accueil](#) | [Plan du site](#) | [Mentions légales](#) | [Crédits design](#) | [Contactez-nous](#) | © Muséum national d'Histoire naturelle



Copyright © 2012 : Apycom JQuery Menus



[Programmes](#) ▶ [Natura 2000](#) ▶ [Liste des sites Natura 2000](#) ▶ [Formulaire Standard de Données](#)

FR8301095 - Lacs et rivières à loutres

Site de la directive "Habitats, faune, flore"

[Recherche de données Natura 2000](#)
[Cartographie du site Natura 2000](#)

Ce FSD intègre les informations officielles transmises par la France à la commission européenne (septembre 2012)

[Description](#)
[Habitats](#)
[Espèces](#)
[Protections](#)
[Activités](#)
[Gestion](#)
[Régimes de propriété](#)
[Responsables](#)

ESPÈCES MENTIONNÉES À L'ARTICLE 4 DE LA DIRECTIVE 79/409/CEE ET FIGURANT À L'ANNEXE II DE LA DIRECTIVE 92/43/CEE ET ÉVALUATION DU SITE POUR CELLES-CI

MAMMIFÈRES visés à l'Annexe II de la directive 92/43/CEE du Conseil

CODE	NOM	STATUT	POPULATION				EVALUATION				
			TAILLE MIN.	TAILLE MAX.	UNITE	ABONDANCE	QUALITE	POPULATION	CONSERVATION	ISOLEMENT	GLOBALE
1355	<i>Lutra lutra</i>	Résidence			Individus	Présente		15%≥p>2%	Excellente	Marginale	Excellente

Citation : Muséum national d'Histoire naturelle [Ed], 2003-2012. *Inventaire national du Patrimoine naturel*, site Web : <http://inpn.mnhn.fr> . Le 7 décembre 2012.

[Accueil](#) | [Plan du site](#) | [Mentions légales](#) | [Crédits design](#) | [Contactez-nous](#) | © Muséum national d'Histoire naturelle





[Programmes](#) ▶ [Natura 2000](#) ▶ [Liste des sites Natura 2000](#) ▶ [Formulaire Standard de Données](#)

FR8301095 - Lacs et rivières à loutres

Site de la directive "Habitats, faune, flore"

[Recherche de données Natura 2000](#)
[Cartographie du site Natura 2000](#)

Ce FSD intègre les informations officielles transmises par la France à la commission européenne (septembre 2012)

Description	Habitats	Espèces	Protections	Activités	Gestion	Régimes de propriété	Responsables
Type de protection aux niveaux national et régional							
TYPE	RECOUVREMENT DU SITE FR8301095 <i>(par ce type de protection)</i>		NOM DE LA ZONE PROTEGEE	TYPE DE CHEVAUCHEMENT		RECOUVREMENT DU SITE FR8301095 <i>(par la zone protégée)</i>	
Parc naturel régional	37%		Volcans d'Auvergne	Partiel		37%	
Terrain acquis par le Conservatoire du Littoral	0%		PORT DIEU	Voisin		0%	

Citation : Muséum national d'Histoire naturelle [Ed]. 2003-2012. *Inventaire national du Patrimoine naturel*, site Web : <http://inpn.mnhn.fr>. . Le 7 décembre 2012.

[Accueil](#) | [Plan du site](#) | [Mentions légales](#) | [Crédits design](#) | [Contactez-nous](#) | © Muséum national d'Histoire naturelle



FR8301095 - Lacs et rivières à loutres

Site de la directive "Habitats, faune, flore"[Recherche de données Natura 2000](#)[Cartographie du site Natura 2000](#) Ce FSD intègre les informations officielles transmises par la France à la commission européenne (septembre 2012)

Description

Habitats

Espèces

Protections

Activités

Gestion

Régimes de
propriété

Responsables

Menaces, pressions et activités ayant une incidence sur le site

IMPACTS ET ACTIVITÉS SUR LE SITE

LIBELLE	INFLUENCE	INTENSITE	POLLUTION
Piégeage, empoisonnement, braconnage	Négative	Non évaluée	
Pollution	Positive	Faible	
Pollution des eaux de surfaces (limniques et terrestres, marines et saumâtres)	Négative	Forte	
Pont, viaduc	Non évaluée	Faible	
Routes, autoroutes	Négative	Moyenne	

IMPACTS ET ACTIVITÉS AUX ALENTOURS DU SITE

LIBELLE	INFLUENCE	INTENSITE	POLLUTION
Pollution	Négative	Non évaluée	

Citation : Muséum national d'Histoire naturelle [Ed]. 2003-2012. *Inventaire national du Patrimoine naturel, site Web* : <http://inpn.mnhn.fr> . Le 7 décembre 2012.[Accueil](#) | [Plan du site](#) | [Mentions légales](#) | [Crédits design](#) | [Contactez-nous](#) | © Muséum national d'Histoire naturelle

FR7401105 - Landes et zones humides de la Haute Vézère

Site de la directive "Habitats, faune, flore"

[Recherche de données Natura 2000](#)
[Cartographie du site Natura 2000](#)
 Ce FSD intègre les informations officielles transmises par la France à la commission européenne (septembre 2012)

Description

Habitats

Espèces

Protections

Activités

Gestion

Régimes de propriété

Responsables

Identification du site

Type : B (pSIC/SIC/ZSC)	Code du site : FR7401105	Compilation : 31/12/1995	Mise à jour : 30/09/2006
----------------------------	-----------------------------	-----------------------------	-----------------------------

Appellation du site

Landes et zones humides de la Haute Vézère

Dates de désignation / classement

Date site proposé éligible comme SIC : 31/03/2002	Date site enregistré comme SIC : 13/01/2012
ZSC : premier arrêté (JO RF) : 27/05/2009	ZSC : dernier arrêté (JO RF) : 27/05/2009

Texte de référence

Arrêté du 27 mai 2009 portant désignation du site Natura 2000 Landes et zones humides de la Haute Vézère (zone spéciale de conservation)

Localisation du site

Coordonnées du centre :

Longitude : 2,00528	Latitude : 45,60972
---------------------	---------------------

Superficie : 7 707 ha.

Pourcentage de superficie marine : 0%

Altitude :	Min : 720 m.	Max : 934 m.	Moyenne : 0 m.
------------	--------------	--------------	----------------

Région administrative :

REGION : LIMOUSIN

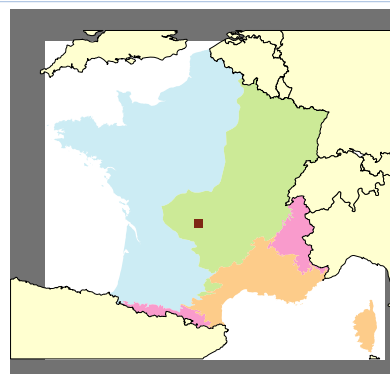
DEPARTEMENT : Corrèze (100%)

COMMUNES : Bonnefond, Chavanac, Meymac, Millevaches, Pérols-sur-Vézère, Saint-Merd-les-Oussines, Saint-Sulpice-les-Bois, Tarnac.

Régions biogéographiques :

Continentale : 100%

Carte de localisation :



Description du site

Caractère général du site

Classes d'habitats	Couverture
Forêts de résineux	27%
Landes, Broussailles, Recrus, Maquis et Garrigues, Phrygana	25%
Prairies améliorées	20%
Autres terres arables	6%
Forêts caducifoliées	5%
Marais (vegetation de ceinture), Bas-marais, Tourbières,	5%

Classes d'habitats	Couverture
Prairies semi-naturelles humides, Prairies mésophiles améliorées	3%
Eaux douces intérieures (Eaux stagnantes, Eaux courantes)	3%
Cultures céréalières extensives (incluant les cultures en rotation avec une jachère régulière)	3%
Forêts mixtes	3%

Autres caractéristiques du site

Cette zone est incluse dans la ZPS du plateau de Millevaches. Elle se situe également au sein du PNR de Millevaches.

Qualité et importance

C'est également une zone humide d'importance nationale.

Vulnérabilité

Menaces dues :

- à des boisements artificiels sur des habitats de la directive ;
- à des drainages de landes humides ;
- à l'abandon des pratiques agricoles traditionnelles.

Désignation

Documentation

Document d'objectifs Haute-Vézère, 1998 (CREN)
 Document d'objectifs Longeyroux, 2002 (CREN)
 Document d'objectifs étang des Oussines, 2003 (CREN)
 Document d'objectifs Haute-Vézère, 2006 (CREN)
 Inventaire ZNIEFF 2000

Citation : Muséum national d'Histoire naturelle [Ed]. 2003-2012. *Inventaire national du Patrimoine naturel*, site Web : <http://inpn.mnhn.fr> . Le 7 décembre 2012.

[Accueil](#) | [Plan du site](#) | [Mentions légales](#) | [Crédits design](#) | [Contactez-nous](#) | © Muséum national d'Histoire naturelle



Copyright © 2012 : Apycom JQuery Menus

FR7401105 - Landes et zones humides de la Haute Vézère

Site de la directive "Habitats, faune, flore"

[Recherche de données Natura 2000](#)[Cartographie du site Natura 2000](#) Ce FSD intègre les informations officielles transmises par la France à la commission européenne (septembre 2012)

Description	Habitats	Espèces	Protections	Activités	Gestion	Régimes de propriété	Responsables
				EVALUATION			
CODE - INTITULE	COUVERTURE	SUPERFICIE (ha)	QUALITE DES DONNEES	REPRESENTATIVITE	SUPERFICIE RELATIVE	CONSERVATION	GLOBALE
3110 - Eaux oligotrophes très peu minéralisées des plaines sablonneuses (<i>Littorelletalia uniflorae</i>)	1%	77,07		Non-significative			
3260 - Rivières des étages planitiaire à montagnard avec végétation du <i>Ranunculion fluitantis</i> et du <i>Callitricho-Batrachion</i>	1%	77,07		Non-significative			
4030 - Landes sèches européennes	6%	462,42		Bonne	2%≥p>0	Bonne	Bonne
6230 - Formations herbeuses à <i>Nardus</i> , riches en espèces, sur substrats siliceux des zones montagnardes (et des zones submontagnardes de l'Europe continentale) *	4%	308,28		Significative	2%≥p>0	Bonne	Significative
6410 - Prairies à <i>Molinia</i> sur sols calcaires, tourbeux ou argilo-limoneux (<i>Molinion caeruleae</i>)	3%	231,21		Significative	2%≥p>0	Bonne	Significative
6430 - Mégaphorbiaies hygrophiles d'ourlets planitiaux et des étages montagnard à alpin	1%	77,07		Non-significative			
7110 - Tourbières hautes actives *	5%	385,35		Bonne	2%≥p>0	Excellente	Bonne
7120 - Tourbières hautes dégradées encore susceptibles de régénération naturelle	9%	693,63		Bonne	15%≥p>2%	Bonne	Bonne
7140 - Tourbières de transition et tremblantes	1%	77,07		Non-significative			
7150 - Dépressions sur substrats tourbeux du <i>Rhynchosporion</i>	1%	77,07		Non-significative			
9120 - Hétraies acidophiles atlantiques à sous-bois à <i>Ilex</i> et parfois à <i>Taxus</i> (<i>Quercion robori-petraeae</i> ou <i>Ilici-Fagenion</i>)	4%	308,28		Significative	2%≥p>0	Bonne	Significative

* Habitats prioritaires

Citation : Muséum national d'Histoire naturelle [Ed]. 2003-2012. *Inventaire national du Patrimoine naturel*, site Web : <http://inpn.mnhn.fr> . Le 7 décembre 2012.[Accueil](#) | [Plan du site](#) | [Mentions légales](#) | [Crédits design](#) | [Contactez-nous](#) | © Muséum national d'Histoire naturelle

FR7401105 - Landes et zones humides de la Haute Vézère

Site de la directive "Habitats, faune, flore"

[Recherche de données Natura 2000](#)
[Cartographie du site Natura 2000](#)
 Ce FSD intègre les informations officielles transmises par la France à la commission européenne (septembre 2012)

Description	Habitats	Espèces	Protections	Activités	Gestion	Régimes de propriété	Responsables
-------------	----------	----------------	-------------	-----------	---------	----------------------	--------------

ESPÈCES MENTIONNÉES À L'ARTICLE 4 DE LA DIRECTIVE 79/409/CEE ET FIGURANT À L'ANNEXE II DE LA DIRECTIVE 92/43/CEE ET ÉVALUATION DU SITE POUR CELLES-CI

MAMMIFÈRES visés à l'Annexe II de la directive 92/43/CEE du Conseil

CODE	NOM	STATUT	POPULATION					EVALUATION			
			TAILLE MIN.	TAILLE MAX.	UNITE	ABONDANCE	QUALITE	POPULATION	CONSERVATION	ISOLEMENT	GLOBALE
1308	<i>Barbastella barbastellus</i>	Résidence	1	5	Individus	Présente		2%≥p>0%	Bonne	Non-isolée	Bonne
1324	<i>Myotis myotis</i>	Résidence	1	5	Individus	Présente		2%≥p>0%	Bonne	Non-isolée	Bonne
1355	<i>Lutra lutra</i>	Reproduction	3	4	Individus	Présente		2%≥p>0%	Bonne	Non-isolée	Bonne
		Résidence	6	10	Individus	Présente		2%≥p>0%	Bonne	Non-isolée	Bonne
1323	<i>Myotis bechsteinii</i>	Résidence	1	1	Individus	Présente		Non significative			

INVERTEBRES visés à l'Annexe II de la directive 92/43/CEE du Conseil

CODE	NOM	STATUT	POPULATION					EVALUATION			
			TAILLE MIN.	TAILLE MAX.	UNITE	ABONDANCE	QUALITE	POPULATION	CONSERVATION	ISOLEMENT	GLOBALE
1083	<i>Lucanus cervus</i>	Résidence			Individus	Présente		2%≥p>0%	Bonne	Non-isolée	Bonne
1078	<i>Callimorpha quadripunctaria</i>	Résidence			Individus	Présente		2%≥p>0%	Bonne	Non-isolée	Bonne
1065	<i>Euphydryas aurinia</i>	Résidence			Individus	Présente		2%≥p>0%	Bonne	Non-isolée	Bonne
1044	<i>Coenagrion mercuriale</i>	Résidence			Individus	Présente		2%≥p>0%	Bonne	Non-isolée	Bonne

PLANTES visés à l'Annexe II de la directive 92/43/CEE du Conseil

CODE	NOM	STATUT	POPULATION					EVALUATION			
			TAILLE MIN.	TAILLE MAX.	UNITE	ABONDANCE	QUALITE	POPULATION	CONSERVATION	ISOLEMENT	GLOBALE
1831	<i>Luronium natans</i>	Résidence			Individus	Présente		2%≥p>0%	Bonne	Non-isolée	Moyenne
1385	<i>Bruchia vogesiaca</i>	Résidence			Individus	Très rare		2%≥p>0%	Moyenne	Non-isolée	Moyenne

AUTRES ESPÈCES IMPORTANTES DE FLORE ET DE FAUNE

GROUPE	NOM	TAILLE MIN.	TAILLE MAX.	UNITE	ABONDANCE	MOTIVATION
Invertébré	<i>Araeoncus crassiceps</i>			Individus	Présente	- Autre raison
	<i>Carabus arvensis</i>			Individus	Présente	- Autre raison
	<i>Chorthippus binotatus</i>			Individus	Présente	- Autre raison
	<i>Liocranoeca striata</i>			Individus	Présente	- Autre raison
	<i>Maculinea alcon</i>			Individus	Présente	- Espèce de la liste rouge nationale
	<i>Pardosa sphagnicola</i>			Individus	Présente	- Autre raison
	<i>Somatochlora arctica</i>			Individus	Présente	- Autre raison
Oiseau	<i>Aegolius funereus</i>			Individus	Présente	- Espèce de la liste rouge nationale
	<i>Caprimulgus europaeus</i>			Individus	Présente	- Espèce de la liste rouge nationale - Espèce relevant d'une convention internationale
	<i>Circaetus gallicus</i>	3	3	Couples	Présente	- Espèce de la liste rouge nationale - Espèce relevant d'une convention internationale

GROUPE	NOM	TAILLE MIN.	TAILLE MAX.	UNITE	ABONDANCE	MOTIVATION
	<i>Circus cyaneus</i>	5	5	Couples	Présente	- Espèce de la liste rouge nationale - Espèce relevant d'une convention internationale
	<i>Circus pygargus</i>	5	5	Couples	Présente	- Espèce de la liste rouge nationale - Espèce relevant d'une convention internationale
	<i>Dryocopus martius</i>			Individus	Présente	- Espèce de la liste rouge nationale - Espèce relevant d'une convention internationale
	<i>Lanius collurio</i>			Individus	Présente	- Espèce de la liste rouge nationale - Espèce relevant d'une convention internationale
	<i>Lanius excubitor</i>			Individus	Présente	- Espèce de la liste rouge nationale - Espèce relevant d'une convention internationale
	<i>Lullula arborea</i>			Individus	Présente	- Espèce de la liste rouge nationale - Espèce relevant d'une convention internationale
	<i>Milvus migrans</i>			Individus	Présente	- Espèce de la liste rouge nationale - Espèce relevant d'une convention internationale
	<i>Pernis apivorus</i>	2	2	Couples	Présente	- Espèce de la liste rouge nationale - Espèce relevant d'une convention internationale
	<i>Saxicola rubetra</i>			Individus	Présente	- Espèce de la liste rouge nationale - Espèce relevant d'une convention internationale
Plante	<i>Agrostemma githago</i>			Individus	Présente	- Autre raison
	<i>Cystopteris fragilis</i>			Individus	Présente	- Autre raison
	<i>Drosera intermedia</i>			Individus	Présente	- Autre raison
	<i>Drosera rotundifolia</i>			Individus	Présente	- Autre raison
	<i>Gentiana pneumonanthe</i>			Individus	Présente	- Autre raison
	<i>Hammarbya paludosa</i>			Individus	Présente	- Espèce de la liste rouge nationale
	<i>Isoetes echinospora</i>			Individus	Présente	- Autre raison
	<i>Isoetes lacustris</i>			Individus	Présente	- Autre raison
	<i>Littorella uniflora</i>			Individus	Présente	- Autre raison
	<i>Lycopodiella inundata</i>			Individus	Présente	- Espèce de la liste rouge nationale
	<i>Lycopodium clavatum</i>			Individus	Présente	- Autre raison
	<i>Polygonatum verticillatum</i>			Individus	Présente	- Autre raison
Poisson	<i>Vaccinium oxycoccos subsp. microcarpum</i>			Individus	Présente	- Autre raison
Poisson	<i>Salmo trutta fario</i>			Individus	Présente	- Autre raison
Reptile	<i>Lacerta agilis</i>			Individus	Présente	- Espèce de l' annexe IV (directive "Habitat") - Espèce de l' annexe V (directive "Habitat") - Espèce de la liste rouge nationale - Espèce relevant d'une convention internationale
	<i>Vipera berus</i>			Individus	Présente	- Espèce de la liste rouge nationale - Espèce relevant d'une convention internationale

Citation : Muséum national d'Histoire naturelle [Ed]. 2003-2012. *Inventaire national du Patrimoine naturel*, site Web : <http://inpn.mnhn.fr>. Le 7 décembre 2012.

[Accueil](#) | [Plan du site](#) | [Mentions légales](#) | [Crédits design](#) | [Contactez-nous](#) | © Muséum national d'Histoire naturelle



Copyright © 2012 : Apycom jQuery Menus



FR7401105 - Landes et zones humides de la Haute Vézère

Site de la directive "Habitats, faune, flore"

Recherche de données Natura 2000

Cartographie du site Natura 2000

Ce FSD intègre les informations officielles transmises par la France à la commission européenne (septembre 2012)

Description	Habitats	Espèces	Protections	Activités	Gestion	Régimes de propriété	Responsables
Type de protection aux niveaux national et régional							
TYPE	RECOUVREMENT DU SITE FR7401105 (par ce type de protection)	NOM DE LA ZONE PROTEGEE	TYPE DE CHEVAUCHEMENT	RECOUVREMENT DU SITE FR7401105 (par la zone protégée)			
Arrêté de protection de biotope, d'habitat naturel ou de site d'intérêt géologique	4%	Tourbière du Longeyroux	Inclus	3%			
		Etang des Oussines	Inclus	1%			
Forêt non domaniale bénéficiant du régime forestier	4%	Non précisé	Non précisé	Non précisé			
Site inscrit selon la loi de 1930	7%	SITE INSCRIT	Partiel	7%			
Terrain acquis par un conservatoire d'espaces naturels	4%	Non précisé	Non précisé	Non précisé			

Citation : Muséum national d'Histoire naturelle [Ed]. 2003-2012. *Inventaire national du Patrimoine naturel*, site Web : <http://inpn.mnhn.fr> . Le 7 décembre 2012.
[Accueil](#) | [Plan du site](#) | [Mentions légales](#) | [Crédits design](#) | [Contactez-nous](#) | © Muséum national d'Histoire naturelle


FR7401105 - Landes et zones humides de la Haute Vézère

Site de la directive "Habitats, faune, flore"[Recherche de données Natura 2000](#)[Cartographie du site Natura 2000](#) Ce FSD intègre les informations officielles transmises par la France à la commission européenne (septembre 2012)

Description

Habitats

Espèces

Protections

Activités

Gestion

Régimes de
propriété

Responsables

Menaces, pressions et activités ayant une incidence sur le site

IMPACTS ET ACTIVITÉS SUR LE SITE

LIBELLE	INFLUENCE	INTENSITE	POLLUTION
Abandon de systèmes pastoraux, sous-pâturage	Négative	Moyenne	
Captages des eaux de surface	Négative	Moyenne	
Chasse	Non évaluée	Faible	
Découpage manuel de blocs de tourbe	Positive	Faible	
Eutrophisation (naturelle)	Négative	Faible	
Lignes électriques et téléphoniques	Négative	Moyenne	
Mise en culture (y compris augmentation de la surface agricole)	Négative	Moyenne	
Modifications du fonctionnement hydrographique	Négative	Moyenne	
Plantation forestière en milieu ouvert	Négative	Forte	
Pollution des eaux de surfaces (limniques et terrestres, marines et saumâtres)	Négative	Faible	
Pâturage	Positive	Moyenne	
Pêche de loisirs	Non évaluée	Faible	
Routes, autoroutes	Négative	Faible	
Voie ferrée, TGV	Non évaluée	Faible	
Véhicules motorisés	Négative	Faible	

Citation : Muséum national d'Histoire naturelle [Ed]. 2003-2012. *Inventaire national du Patrimoine naturel, site Web* : <http://inpn.mnhn.fr> . Le 7 décembre 2012.[Accueil](#) | [Plan du site](#) | [Mentions légales](#) | [Crédits design](#) | [Contactez-nous](#) | © Muséum national d'Histoire naturelle



FR7412003 - Plateau de Millevaches

Site de la directive "Oiseaux"

[Recherche de données Natura 2000](#)
[Cartographie du site Natura 2000](#)

Ce FSD intègre les informations officielles transmises par la France à la commission européenne (septembre 2012)

Description

Habitats

Espèces

Protections

Activités

Gestion

Régimes de propriété

Responsables

Identification du site

Type : A (ZPS)	Code du site : FR7412003	Compilation : 31/01/2006	Mise à jour : 31/01/2006
-------------------	-----------------------------	-----------------------------	-----------------------------

Appellation du site

Plateau de Millevaches

Dates de désignation / classement

ZPS : premier arrêté (JO RF) : 25/04/2006

ZPS : dernier arrêté (JO RF) : 25/04/2006

Texte de référence

Arrêté du 25 avril 2006 portant désignation du site Natura 2000 Plateau de Millevaches (zone de protection spéciale)

Localisation du site

Coordonnées du centre :

Longitude : 1,98889

Latitude : 45,71389

Superficie : 65 974 ha.

Pourcentage de superficie marine : 0%

Altitude :

Min : 650 m.

Max : 980 m.

Moyenne : 0 m.

Région administrative :

REGION : LIMOUSIN

DEPARTEMENT : Corrèze (47%)

COMMUNES : Ambrugeat, Bonfond, Bugeat, Chavanac, Meymac, Millevaches, Pérols-sur-Vézère, Peyrelevade, Saint-Merd-les-Oussines, Saint-Setiers, Saint-Sulpice-les-Bois, Tarnac, Toy-Viam.

DEPARTEMENT : Creuse (50%)

COMMUNES : Clairavaux, Croze, Faux-la-Montagne, Féniers, Gentioux-Pigerolles, Gioux, Monteil-au-Vicomte, Nouaille, Pigerolles, Royère-de-Vassivière, Saint-Marc-à-Loubaud, Saint-Pierre-Bellevue, Saint-Yrieix-la-Montagne, Vallière, Villedieu.

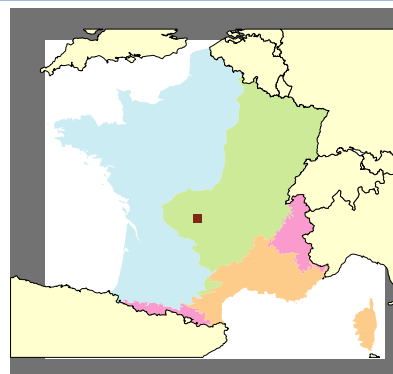
DEPARTEMENT : Haute-Vienne (3%)

COMMUNES : Beaumont-du-Lac, Peyrat-le-Château.

Régions biogéographiques :

Continentale : 100%

Carte de localisation :



Description du site

Caractère général du site

Classes d'habitats	Couverture
Forêts de résineux	37%
Autres terres arables	30%

Classes d'habitats	Couverture
Landes, Broussailles, Recrus, Maquis et Garrigues, Phrygana	17%
Forêts caducifoliées	9%
Forêts mixtes	4%
Eaux douces intérieures (Eaux stagnantes, Eaux courantes)	2%
Marais (vegetation de ceinture), Bas-marais, Tourbières,	1%

Autres caractéristiques du site

Il convient de noter que la majeure partie de la ZPS est incluse au sein du Parc Naturel Régional Millevaches en Limousin pour lequel l'équilibre entre espaces ouverts et forestiers constitue un axe privilégié de sa charte.

Qualité et importance

Le site présente un fort intérêt ornithologique pour les oiseaux nicheurs mais joue également un rôle important pour les haltes migratoires et les zones d'hivernage. Les habitats présents forment un complexe de milieux ouverts et fermés, humides et secs, favorables à plusieurs espèces d'oiseaux remarquables qui utilisent ce site pour l'hivernage, la reproduction et la nidification. L'intérêt majeur de cette zone avait été reconnu dès le début des années 90 par son inscription à l'inventaire ZICO.

Vulnérabilité

La préservation des oiseaux présents repose sur le maintien de l'équilibre entre les milieux ouverts agricoles et les milieux fermés forestiers. Le risque majeur est l'abandon des terrains agricoles les plus difficiles (tourbières et landes humides) au profit de boisements naturels.

Désignation

Documentation

Inventaire ZICO (mai 1992).
 DOCOB landes et zones humides de la Haute-Vézère (janvier 1998).
 DOCOB forêt de la Cubesse (octobre 2002).
 DOCOB tourbière de Négarioux Malsagne (avril 2003).
 DOCOB landes et zones humides autour de Vassivière (septembre 2003).
 DOCOB vallée de la Gioune (avril 2005).
 DOCOB tourbières et fonds tourbeux de Bonnefond (novembre 2005).

Citation : Muséum national d'Histoire naturelle [Ed]. 2003-2012. *Inventaire national du Patrimoine naturel, site Web* : <http://inpn.mnhn.fr> . Le 7 décembre 2012.

[Accueil](#) | [Plan du site](#) | [Mentions légales](#) | [Crédits design](#) | [Contactez-nous](#) | © Muséum national d'Histoire naturelle



Copyright © 2012 : Apycom jQuery Menus

FR7412003 - Plateau de Millevaches

Site de la directive "Oiseaux"

Recherche de données Natura
2000Cartographie du site Natura
2000

Ce FSD intègre les informations officielles transmises par la France à la commission européenne (septembre 2012)

Description

Habitats

Espèces

Protctions

Activités

Gestion

Régimes de
propriété

Responsables

ESPÈCES MENTIONNÉES À L'ARTICLE 4 DE LA DIRECTIVE 79/409/CEE ET FIGURANT À L'ANNEXE II DE LA DIRECTIVE 92/43/CEE ET ÉVALUATION DU SITE POUR CELLES-CI

OISEAUX visés à l'Annexe I de la directive 79/409/CEE du Conseil

OISEAUX visés à l'Annexe I de la directive 79/409/CEE du Conseil

CODE	NOM	STATUT	POPULATION				EVALUATION				
			TAILLE MIN.	TAILLE MAX.	UNITE	ABONDANCE	QUALITE	POPULATION	CONSERVATION	ISOLEMENT	GLOBALE
A072	<i>Pernis apivorus</i>	Reproduction	6	6	Couples	Présente		Non significative	Bonne	Non-isolée	Bonne
A073	<i>Milvus migrans</i>	Reproduction	9	9	Couples	Présente		2%≥p>0%	Bonne	Non-isolée	Bonne
A080	<i>Circaetus gallicus</i>	Reproduction	11	11	Couples	Présente		2%≥p>0%	Bonne	Non-isolée	Bonne
A082	<i>Circus cyaneus</i>	Hivernage			Individus	Présente		Non significative	Bonne	Non-isolée	Bonne
		Résidence	2	2	Couples	Présente		Non significative	Bonne	Non-isolée	Bonne
A084	<i>Circus pygargus</i>	Résidence	3	3	Couples	Présente		2%≥p>0%	Moyenne	Non-isolée	Moyenne
A127	<i>Grus grus</i>	Concentration			Individus	Présente		2%≥p>0%	Bonne	Non-isolée	Bonne
A223	<i>Aegolius funereus</i>	Résidence	9	9	Couples	Présente		Non significative	Moyenne	Marginale	Moyenne
A224	<i>Caprimulgus europaeus</i>	Reproduction			Individus	Présente		2%≥p>0%	Moyenne	Non-isolée	Moyenne
A229	<i>Alcedo atthis</i>	Résidence			Individus	Présente		2%≥p>0%	Bonne	Non-isolée	Bonne
A236	<i>Dryocopus martius</i>	Résidence			Individus	Présente		Non significative	Bonne	Non-isolée	Bonne
A246	<i>Lullula arborea</i>	Résidence			Individus	Présente		2%≥p>0%	Bonne	Non-isolée	Bonne
A338	<i>Lanius collurio</i>	Reproduction			Individus	Présente		2%≥p>0%	Bonne	Non-isolée	Bonne

AUTRES ESPÈCES IMPORTANTES DE FLORE ET DE FAUNE

GROUPE	NOM	TAILLE MIN.	TAILLE MAX.	UNITE	ABONDANCE	MOTIVATION
Oiseau	<i>Accipiter gentilis</i>			Individus	Présente	- Espèce de la liste rouge nationale - Espèce relevant d'une convention internationale
	<i>Actitis hypoleucos</i>			Individus	Présente	- Espèce de la liste rouge nationale - Espèce relevant d'une convention internationale
	<i>Anthus pratensis</i>			Individus	Présente	- Espèce de la liste rouge nationale - Espèce relevant d'une convention internationale
	<i>Anthus spinoletta</i>			Individus	Présente	- Espèce de la liste rouge nationale - Espèce relevant d'une convention internationale
	<i>Aythya ferina</i>			Individus	Présente	- Espèce de la liste rouge nationale - Espèce relevant d'une convention internationale
	<i>Aythya fuligula</i>			Individus	Présente	- Espèce de la liste rouge nationale - Espèce relevant d'une convention internationale
	<i>Certhia familiaris</i>			Individus	Présente	- Espèce de la liste rouge nationale - Espèce relevant d'une convention internationale
	<i>Corvus corax</i>			Individus	Présente	- Espèce de la liste rouge nationale - Espèce relevant d'une convention internationale
	<i>Emberiza cia</i>			Individus	Présente	- Espèce de la liste rouge nationale - Espèce relevant d'une convention internationale
	<i>Jynx torquilla</i>			Individus	Présente	- Espèce de la liste rouge nationale - Espèce relevant d'une convention internationale

GROUPE	NOM	TAILLE MIN.	TAILLE MAX.	UNITE	ABONDANCE	MOTIVATION
	<i>Lanius excubitor</i>			Individus	Présente	- Espèce de la liste rouge nationale - Espèce relevant d'une convention internationale
	<i>Saxicola rubetra</i>			Individus	Présente	- Espèce de la liste rouge nationale - Espèce relevant d'une convention internationale

Citation : Muséum national d'Histoire naturelle [Ed]. 2003-2012. *Inventaire national du Patrimoine naturel*, site Web : <http://inpn.mnhn.fr>. . Le 7 décembre 2012.

[Accueil](#) | [Plan du site](#) | [Mentions légales](#) | [Crédits design](#) | [Contactez-nous](#) | © Muséum national d'Histoire naturelle



Copyright © 2012 : Apycom jQuery Menus



FR7412003 - Plateau de Millevaches

Site de la directive "Oiseaux"

[Recherche de données Natura 2000](#)
[Cartographie du site Natura 2000](#)

Ce FSD intègre les informations officielles transmises par la France à la commission européenne (septembre 2012)

Description	Habitats	Espèces	Protections	Activités	Gestion	Régimes de propriété	Responsables
Type de protection aux niveaux national et régional							
TYPE	RECOUVREMENT DU SITE FR7412003 (par ce type de protection)	NOM DE LA ZONE PROTEGEE	TYPE DE CHEVAUCHEMENT	RECOUVREMENT DU SITE FR7412003 (par la zone protégée)			
Arrêté de protection de biotope, d'habitat naturel ou de site d'intérêt géologique	1%	Non précisé	Non précisé	Non précisé			
Forêt domaniale	1%	Non précisé	Non précisé	Non précisé			
Forêt non domaniale bénéficiant du régime forestier	3%	Non précisé	Non précisé	Non précisé			
Parc naturel régional	99%	Non précisé	Non précisé	Non précisé			
Site classé selon la loi de 1930	1%	Non précisé	Non précisé	Non précisé			
Site inscrit selon la loi de 1930	4%	Non précisé	Non précisé	Non précisé			
Terrain acquis par le Conservatoire du Littoral	1%	Non précisé	Non précisé	Non précisé			
Terrain acquis par un conservatoire d'espaces naturels	1%	Non précisé	Non précisé	Non précisé			

Citation : Muséum national d'Histoire naturelle [Ed]. 2003-2012. *Inventaire national du Patrimoine naturel*, site Web : <http://inpn.mnhn.fr> . Le 7 décembre 2012.
[Accueil](#) | [Plan du site](#) | [Mentions légales](#) | [Crédits design](#) | [Contactez-nous](#) | © Muséum national d'Histoire naturelle




FR7412003 - Plateau de Millevaches

Site de la directive "Oiseaux"

Recherche de données Natura 2000

Cartographie du site Natura 2000

Ce FSD intègre les informations officielles transmises par la France à la commission européenne (septembre 2012)

Description

Habitats

Espèces

Protections

Activités

Gestion

Régimes de propriété

Responsables

Menaces, pressions et activités ayant une incidence sur le site

IMPACTS ET ACTIVITÉS SUR LE SITE

LIBELLE	INFLUENCE	INTENSITE	POLLUTION
Abandon de systèmes pastoraux, sous-pâturage	Négative	Forte	
Aquaculture (eau douce et marine)	Non évaluée	Faible	
Captages des eaux de surface	Négative	Forte	
Chasse	Non évaluée	Faible	
Plantation forestière en terrain ouvert (espèces allochtones)	Négative	Forte	
Randonnée, équitation et véhicules non-motorisés	Non évaluée	Faible	
Sports nautiques	Non évaluée	Faible	
Véhicules motorisés	Négative	Moyenne	

Citation : Muséum national d'Histoire naturelle [Ed]. 2003-2012. *Inventaire national du Patrimoine naturel*, site Web : <http://inpn.mnhn.fr> . Le 7 décembre 2012.
[Accueil](#) | [Plan du site](#) | [Mentions légales](#) | [Crédits design](#) | [Contactez-nous](#) | © Muséum national d'Histoire naturelle


FR8302011 - Tunnels des Gorges du Chavanon

Site de la directive "Habitats, faune, flore"

 Recherche de données Natura 2000

 Cartographie du site Natura 2000

 Ce FSD intègre les informations officielles transmises par la France à la commission européenne (septembre 2012)

Description

Habitats

Espèces

Protections

Activités

Gestion

Régimes de propriété

Responsables

Identification du site

Type : B (pSIC/SIC/ZSC)	Code du site : FR8302011	Compilation : 30/04/2001	Mise à jour : 31/03/2002
----------------------------	-----------------------------	-----------------------------	-----------------------------

Appellation du site

Tunnels des Gorges du Chavanon

Dates de désignation / classement

Date site proposé éligible comme SIC : 30/04/2002 Date site enregistré comme SIC : 13/01/2012

ZSC : premier arrêté (JO RF) : ZSC : dernier arrêté (JO RF) :

Texte de référence

Aucun texte de référence

Localisation du site

Coordonnées du centre :

Longitude : 2,47639 Latitude : 45,57917

Superficie : 471 ha. Pourcentage de superficie marine : 0%

Altitude : Min : 0 m. Max : 0 m. Moyenne : 750 m.

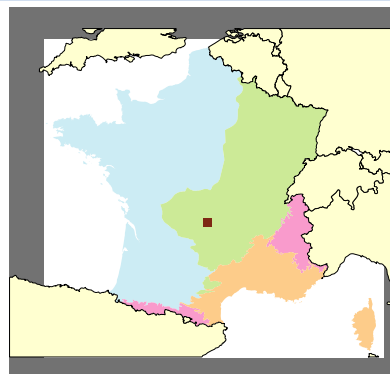
Région administrative :

REGION : AUVERGNE
DEPARTEMENT : Puy-de-Dôme (100%)

Régions biogéographiques :

Continentale : 100%

Carte de localisation :



Description du site

Caractère général du site

Classes d'habitats	Couverture
Forêts mixtes	95%
Eaux douces intérieures (Eaux stagnantes, Eaux courantes)	5%

Autres caractéristiques du site

Gîte artificiel (4 tunnels SNCF à l'abandon correspondant à 4 gîtes d'hivernage).
La superficie totale du site (territoire de chasse ou de transit compris) représente 476,00 Ha.
Le périmètre de la zone de vie (territoire de transit ou de chasse) proposé à titre indicatif (carte jointe) sera précisé ultérieurement lors de l'élaboration du document d'objectif.

Qualité et importance

9 espèces pour 100 individus environ.
Plus important site d'hivernage de la Barbastelle pour le Puy-de-Dôme

Vulnérabilité

Gîtes à l'abandon (éboulements)
Risque de mise en sécurité

Désignation

Documentation

"Projet de zone Natura 2000 Chauves-Souris Fiches de sites" - Auvergne - CEPA et CSA Décembre 2000.

Citation : Muséum national d'Histoire naturelle [Ed]. 2003-2012. *Inventaire national du Patrimoine naturel*, site Web : <http://inpn.mnhn.fr>. . Le 7 décembre 2012.

[Accueil](#) | [Plan du site](#) | [Mentions légales](#) | [Crédits design](#) | [Contactez-nous](#) | © Muséum national d'Histoire naturelle



Copyright © 2012 : Apycom JQuery Menus

FR8302011 - Tunnels des Gorges du Chavanon

Site de la directive "Habitats, faune, flore"

[Recherche de données Natura 2000](#)
[Cartographie du site Natura 2000](#)
 Ce FSD intègre les informations officielles transmises par la France à la commission européenne (septembre 2012)

[Description](#) [Habitats](#) [Espèces](#) [Protections](#) [Activités](#) [Gestion](#) [Régimes de propriété](#) [Responsables](#)
ESPÈCES MENTIONNÉES À L'ARTICLE 4 DE LA DIRECTIVE 79/409/CEE ET FIGURANT À L'ANNEXE II DE LA DIRECTIVE 92/43/CEE ET ÉVALUATION DU SITE POUR CELLES-CI

MAMMIFÈRES visés à l'Annexe II de la directive 92/43/CEE du Conseil

CODE	NOM	STATUT	POPULATION					EVALUATION			
			TAILLE MIN.	TAILLE MAX.	UNITE	ABONDANCE	QUALITE	POPULATION	CONSERVATION	ISOLEMENT	GLOBALE
1308	<i>Barbastella barbastellus</i>	Hivernage	55	55	Individus	Présente		2%≥p>0%	Moyenne	Non-isolée	Moyenne
1321	<i>Myotis emarginatus</i>	Hivernage	1	1	Individus	Présente		Non significative			
1324	<i>Myotis myotis</i>	Hivernage	1	1	Individus	Présente		Non significative			

AUTRES ESPÈCES IMPORTANTES DE FLORE ET DE FAUNE

GROUPE	NOM	TAILLE MIN.	TAILLE MAX.	UNITE	ABONDANCE	MOTIVATION
Mammifère	<i>Eptesicus serotinus serotinus</i>			Individus	Présente	- Autre raison
	<i>Myotis daubentonii</i>			Individus	Présente	- Espèce de la liste rouge nationale - Espèce relevant d'une convention internationale
	<i>Myotis mystacinus brandti</i>			Individus	Présente	- Autre raison
	<i>Myotis nattereri</i>			Individus	Présente	- Espèce de la liste rouge nationale - Espèce relevant d'une convention internationale

Citation : Muséum national d'Histoire naturelle [Ed]. 2003-2012. *Inventaire national du Patrimoine naturel, site Web* : <http://inpn.mnhn.fr> . Le 7 décembre 2012.
[Accueil](#) | [Plan du site](#) | [Mentions légales](#) | [Crédits design](#) | [Contactez-nous](#) | © Muséum national d'Histoire naturelle


A R R E T E

Direction de l'Architecture
et de l'Urbanisme

DAU/SP 1

Le Secrétaire d'Etat
auprès du Premier Ministre,
chargé de l'Environnement
et de la Prévention
des Risques Technologiques
et Naturels Majeurs

- VU la loi du 2 mai 1930 réorganisant la protection des monuments naturels et des sites de caractère artistique, historique, scientifique, légendaire ou pittoresque, et en particulier son article 4, modifiée par la loi n° 67-1174 du 28 décembre 1967 ;
- VU le décret n° 69-607 du 13 juin 1969 portant application de l'article 4 de la loi du 2 mai 1930 sur la protection des sites ;
- VU la délibération du 13 octobre 1984 du conseil municipal de SAINT-MERD-LES-OUSSINES ;
- VU la délibération du 9 décembre 1984 du conseil municipal de SAINT-SULPICE-LES-BOIS ;
- VU la délibération du 29 septembre 1985 du conseil municipal de MEYMAC ;
- VU l'avis émis le 8 janvier 1986 par la commission départementale des sites, perspectives et paysages de la CORREZE ;

CONSIDERANT que le maire de la commune de CHAVAGNAC saisi pour avis du conseil municipal n'a pas fait connaître au Préfet du département de la CORREZE la réponse du conseil municipal dans le délai de trois mois imparti et que cette réponse est réputée favorable.

CONSIDERANT que l'ensemble formé sur les communes de CHAVAGNAC, MEYMAC, SAINT-MERD-LES-OUSSINES, SAINT-SULPICE-LES-BOIS (Corrèze) par la tourbière de Longeroux constitue un site naturel dont préservation revêt un caractère d'intérêt général au sens de l'article 4 de la loi du 2 mai 1930 ;

A R R E T E :

ARTICLE 1er : Est inscrit à l'Inventaire des monuments naturels et des sites de caractère artistique, historique, scientifique, légendaire ou pittoresque du département de la CORREZE l'ensemble formé sur les communes de CHAVAGNAC, MEYMAC, SAINT-MERD-LES-OUSSINES, SAINT-SULPICE-LES-BOIS par la tourbière de Longeroux et délimité comme suit, dans le sens des aiguilles d'une montre, conformément à la carte à l'échelle de 1/25000ème annexée au présent arrêté.

.../...

1) Commune de SAINT-MERD-LES-OUSSINES :

Section AX :

point de départ : à partir de l'intersection entre le chemin départemental n° 109 de MEYMAC à FAUX-LA-MONTAGNE et la limite communale entre SAINT-MERD-LES-OUSSINES et MEYMAC :

- le chemin départemental n° 109 de MEYMAC à FAUX-LA-MONTAGNE
- le chemin non dénommé mitoyen des sections AX et AY
- la limite entre les lieux-dits "Puycherfaux" et "Le Peyrat Sud"
- la rivière la VEZERE bordant la limite communale.

2) Commune de MEYMAC :

Tableau d'assemblage :

la rivière la VEZERE bordant la limite communale, puis le ruisseau de Régaudie (limite des communes de MEYMAC et de CHAVAGNAC)

3) Commune de CHAVAGNAC :

Section ZL :

- la limite entre les sections ZL et ZC bordant la limite nord de la parcelle 44
- la limite ouest de la parcelle 43
- la limite entre les lieux "La Ganotte" et "Puy Nègre"
- la limite nord de la parcelle 33a
- le chemin non cadastré servant de limite entre les sections ZL et ZK.

Section ZK :

- ce chemin non cadastré servant de limite entre les sections ZL et ZK
- la limite nord-est de la parcelle 2
- la limite entre les communes de CHAVAGNAC et celle de SAINT-SULPICE-LES-BOIS.

4) Commune de SAINT-SULPICE-LES-BOIS

Tableau d'assemblage :

- le chemin rural de Treignac à la Rigaudie
- le chemin départemental n° 36 de TULLE à AUBUSSON jusqu'à son intersection avec le chemin rural du Loup à la Rigaudie
- le chemin rural du Loup à la Rigaudie

5) Commune de MEYMAC :

Section ZL :

le chemin rural du Loup

.../...

Section ZM :

le chemin de la Vergne à LONTRADE qui prolonge le chemin rural du Loup

Section WS :

le chemin des Fontarides
le chemin départemental n° 109 de MEYMAC à FAUX-LA-MONTAGNE

Section ZD :

le chemin départemental n° 109 de MEYMAC à FAUX-LA-MONTAGNE

Section ZE :

le chemin départemental n° 109 de MEYMAC à FAUX-LA-MONTAGNE, en limite avec les sections ZC et ZB

Section ZH :

le chemin départemental n° 109 de MEYMAC à FAUX-LA-MONTAGNE, en limite avec la section ZB jusqu'au point de départ.

ARTICLE 2 : Le présent arrêté sera notifié au Préfet du département de la CORREZE et aux maires des communes de CHAVAGNAC, MEYMAC, SAINT-MERD-LES-OUSSINES et SAINT-SULPICE-LES-BOIS qui seront responsables, chacun en ce qui le concerne, de son exécution.


Pour ampliation:

L'Administrateur Civil,
Chef du Bureau des Sites
et des Espaces Protégés


Michel REBUT-SARDA

Fait à PARIS, le - 5 OCT. 1939

POUR LE SECRÉTAIRE D'ÉTAT ET DE LA


Le Conservateur de l'Inventaire Général
chargé de la Sous-Direction des Espaces protégés

Jean-Marie VINCENT

/JB

REPUBLIQUE FRANCAISE

MINISTERE
DE L'EDUCATION NATIONALE

Secretariat d'Etat à
l'Education Nationale

Direction de l'Architecture

Sites

Palais-Roy 1, le
5, rue de Valois- Paris 1er

LE SECRETAIRE D'ETAT A L'EDUCATION NATIONALE

Vu la loi du 2 mai 1930 réorganisant la protection des monuments naturels et des sites de caractère artistique, historique, scientifique, légendaire ou pittoresque et notamment l'article 4;

Vu l'avis mis par la Section Permanente de la Commission des Sites, perspectives et paysages de la Corrèze, dans sa séance du 13 août 1951,

A R R E T E

Article 1er- l'ensemble formé à Neuvic d'Ussel, Liginiac et Serandon par le lac de la Triouzoune et ses abords est inscrit à l'inventaire des Sites pittoresque de la Corrèze.

Le site se compose du plan d'eau du lac appartenant à l'Electricité de France et des parcelles cadastrales suivantes:

Cne de NEUVIC
Sect. C:

116 à 129 - 131 - 141 à 145 - 247 - 253 à 255 - 257 -
260 - 261 - 300 - 308 - 315 à 325 - 331 à 350 - 369 - 411 à
415 - 422 - 423 - 468 - 474 à 480 - 482 - 490 à 492 - 503 à
519 - 540 - 550 - 551 - 553 - 559 - 560 - 563 - 572 à 579
582 - 583 - 586 - 587* - 590 à 607 - 609 - 610 - 633 - 635 à
651 - 654 - 756 - 777 - 779 à 781 - 791 - 793 à 822. ≠ 590
à 594.

Sect. D:

570 - 571 - 581 - 584 - 608 - 611

Cne de LIGINIAC
Sect A:

494 - 490 à 503 - 520 à 531 - 533 - 570 à 579 - 586 à

.../...

604 - 606 - 607 - 612 à 619 - 622 à 626 - 630 - 633 à
636 - 711 à 715 - 717 - 719 - 721 - 727 à 730 - 732 à 736
738 - 743 à 758 - 760 - 766 - 768 à 771.

Sect D-

396 - 398 - 399 - 402 à 405 - 407 à 412 - 415 - 436
438 à 443 - 450 à 460 - 464 à 470 - 479 à 490 - 502 - 895
896 - 904 - 905 - 907

Cne de Sérandon
Sect A: I

Article 2-

Le présent arrêté sera notifié au préfet du Département pour les archives de la préfecture, au Maire des communes de Neuville d'Ussel, Liginisac, Sérandon à l'Electricité de France et aux propriétaires dont les noms et adresses figurent sur la liste ci-jointe, qui seront responsables, chacun en ce qui le concerne de son exécution.

Article 3-

Il sera transcrit au bureau des hypothèques de la situation du site inscrit.

Fait à Paris, le 20 août 1952
signé: CORNU

pour ampliation
l'Administrateur Civil
chef du bureau des Sites

Cornu

INPN

Inventaire National
du Patrimoine Naturel

INFORMATIONS RECHERCHE PROGRAMMES INDICATEURS TÉLÉCHARGEMENTS PARTENAIRES

[Recherche de données](#) ▶ [Espaces protégés et gérés](#) ▶ [Parc Naturel Régional](#) ▶ Fiche

Parc Naturel Régional

[Lien vers le formulaire Parc Naturel Régional](#)
[Cartographie du site des espaces protégés](#)

Millevaches en Limousin (FR8000045)

Description Habitats Espèces Communes

Identification du site

Région: 74 : Limousin	Année de description: -	Année de mise à jour: -
Type de procédure: Décret -	Date de déclaration: 18/05/2004 -	Date de publication: 22/05/2004 -

Catégorie UICN: V

Texte de référence ou autres documents

[Lien vers legifrance.gouv.fr](#)

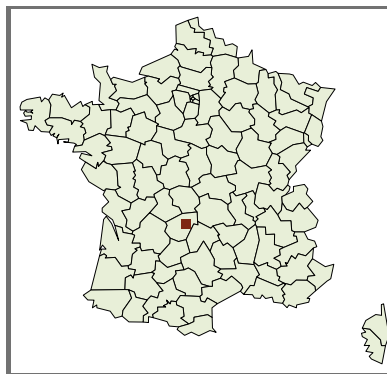
Site Internet

[Site Internet du Parc](#)

Description du site

Coordonnées: latitude: N 45°25'42" longitude: E 2°02'29"	Altitude (m): minimale: 0 maximale: 0 moyenne: 0
-----------------------------------------------------------------------	------------------------------------------------------------------

Superficie (ha): base: 0 SIG: 317595	Carte de localisation:
---------------------------------------------------	-------------------------------



Longueur (m): base: 0 SIG: 0

Citation : Muséum national d'Histoire naturelle [Ed]. 2003-2012. *Inventaire national du Patrimoine naturel*, site Web : <http://inpn.mnhn.fr>. . Le 7 décembre 2012.

[Accueil](#) | [Plan du site](#) | [Mentions légales](#) | [Crédits design](#) | [Contactez-nous](#) | © Muséum national d'Histoire naturelle





Parc Naturel Régional

[Lien vers le formulaire Parc Naturel Régional](#)
[Cartographie du site des espaces protégés](#)

Millevaches en Limousin (FR8000045)

[Description](#) | [Habitats](#) | [Espèces](#) | [Communes](#)

Espèces présentes sur la zone (données issues des inventaires)

1035 taxons terminaux

Arachnida (1) | Insecta (253) | Malacostraca (4) | Actinopterygii (27) | Amphibia (9) | Aves (101) | Cephalaspidomorphi (1) | Mammalia (31) | Reptilia (10) | Bivalvia (1) | Ascomycetes (24) | (3) | Equisetopsida (570)

Animaux (Animalia)

Arachnides (Arachnida)

Nom scientifique	Nom vernaculaire	Statut**	Protection***
<i>Argiope bruennichi</i> (Scopoli, 1772)			

Insectes (Insecta)

Nom scientifique	Nom vernaculaire	Statut**	Protection***
<i>Acalypta parvula</i> (Fallén, 1807)			
<i>Acheta domesticus</i> (Linnaeus, 1758)	Grillon domestique, Grillon du foyer, Cri-cri, Grelet, Grillon des maisons, Grillet, Grillot, Crinchon, Guersillon, Petit Cheval du Bon Dieu		
<i>Acrossus depressus</i> (Kugelann, 1792)			
<i>Acrossus rufipes</i> (Linnaeus, 1758)			
<i>Acylophorus wagenschieberi</i> Kiesenwetter, 1850			
<i>Adalia decempunctata</i> (Linnaeus, 1758)			
<i>Adelphocoris seticornis</i> (Fabricius, 1775)			
<i>Agabus bipustulatus</i> (Linnaeus, 1767)			
<i>Agapanthia villosoviridescens</i> (De Geer, 1775)			
<i>Aglais io</i> (Linnaeus, 1758)	Paon-du-jour (Le), Paon de jour (Le), Oeil -de-Paon-du-Jour (Le), Paon (Le), Oeil-de-Paon (L')		
<i>Aglais urticae</i> (Linnaeus, 1758)	Petite Tortue (La), Vanesse de l'Ortie (La), Petit-Renard (Le)		
<i>Agrilus viridis</i> Linnaeus, 1758			
<i>Agriotes pallidulus</i> (Illiger, 1807)			
<i>Agrius convolvuli</i> (Linnaeus, 1758)			
<i>Aiolopus strepens</i> (Latreille, 1804)	OEdipode automnale, Criquet farouche		
<i>Ampedus pomorum</i> (Herbst, 1784)			
<i>Anaspis frontalis</i> (Linnaeus, 1758)			
<i>Anax imperator</i> Leach, 1815	Anax empereur		
<i>Anoplotrupes stercorosus</i> (Scriba, 1791)			

<i>Anthaxia candens</i> (Panzer, 1793)			
<i>Anthocoris nemorum</i> (Linnaeus, 1761)			
<i>Apatura iris</i> (Linnaeus, 1758)	Grand mars changeant (Le), Grand Mars (Le), Chatoyant (Le)		
<i>Aphantopus hyperantus</i> (Linnaeus, 1758)	Tristan (Le)		
<i>Aphodius fimetarius</i> (Linnaeus, 1758)			
<i>Aphthona lutescens</i> (Gyllenhal, 1808)			
<i>Apoderus coryli</i> (Linnaeus, 1758)			
<i>Araschnia levana</i> (Linnaeus, 1758)	Carte géographique (La), Jaspé (Le)		
<i>Argynnis adippe</i> (Denis & Schiffermüller, 1775)	Moyen Nacré (Le), Grand Nacré (Le)		
<i>Argynnis paphia</i> (Linnaeus, 1758)	Tabac d'Espagne (Le), Nacré vert (Le), Barre argentée (La), Empereur (L')		
<i>Aromia moschata</i> (Linnaeus, 1758)			
<i>Athous haemorrhoidalis</i> (Fabricius, 1801)			
<i>Athous subfuscus</i> (O.F. Müller, 1764)			
<i>Athous vittatus</i> (Gmelin, 1790)			
<i>Atractotomus magnicornis</i> (Fallén, 1807)			
<i>Atractotomus parvulus</i> Reuter, 1878			
<i>Bicolorana bicolor</i> (Philippi, 1830)			
<i>Blepharidopterus angulatus</i> (Fallén, 1807)			
<i>Boloria euphrosyne</i> (Linnaeus, 1758)	Grand collier argenté (Le), Nacré sagitté (Le)		
<i>Boloria selene</i> (Denis & Schiffermüller, 1775)	Petit Collier argenté (Le), Nacré fléché (Le)		
<i>Brenthis daphne</i> (Denis & Schiffermüller, 1775)	Nacré de la Ronce (Le), Nacré lilacé (Le), Nacré lilas (Le), Daphné (Le), Grande Violette (La)		
<i>Brenthis ino</i> (Rottemburg, 1775)	Nacré de la Sanguisorbe (Le), Nacré des marais (Le), Nacré de la Reine-des-prés (Le), Ino (L'), Nacré mauve (Le), Grande Violette (La)		
<i>Brintesia circe</i> (Fabricius, 1775)	Silène (Le), Circé (Le)		
<i>Bromius obscurus</i> (Linnaeus, 1758)			
<i>Calliptamus italicus</i> (Linnaeus, 1758)	Criquet italien		
<i>Callistege mi</i> (Clerck, 1759)			
<i>Callophrys rubi</i> (Linnaeus, 1758)	Thécla de la Ronce (La), Argus vert (L')		
<i>Calopteryx splendens</i> (Harris, 1782)			
<i>Calopteryx virgo</i> (Linnaeus, 1758)			
<i>Campyloneura virgula</i> (Herrich-Schaeffer, 1835)			
<i>Cantharis cryptica</i> Ashe, 1947			
<i>Cantharis nigricans</i> Müller, 1766			
<i>Cantharis pallida</i> Goeze, 1777			
<i>Cantharis pellucida</i> Fabricius, 1792			
<i>Capsodes flavomarginatus</i> (Donovan, 1798)			
<i>Capsus ater</i> (Linnaeus, 1758)			
<i>Carabus auronitens</i> Fabricius, 1792			
<i>Carabus nemoralis</i> O.F. Müller, 1764			
<i>Ceragriion tenellum</i> (de Villers, 1789)			
<i>Cetonia aurata</i> (Linnaeus, 1761)			
<i>Chorthippus albomarginatus</i> (De Geer, 1773)	Criquet marginé		

<i>Chorthippus biguttulus</i> (Linnaeus, 1758)	Criquet mélodieux, Oedipode bimouchetée
<i>Chorthippus brunneus</i> (Thunberg, 1815)	Criquet duettiste, Sauteriot
<i>Chorthippus dorsatus</i> (Zetterstedt, 1821)	Criquet verte-échine
<i>Chorthippus mollis</i> (Charpentier, 1825)	Criquet des jachères
<i>Chorthippus montanus</i> (Charpentier, 1825)	Criquet palustre
<i>Chorthippus parallelus</i> (Zetterstedt, 1821)	Criquet des pâtures, Oedipode parallèle
<i>Chorthippus parallelus parallelus</i> (Zetterstedt, 1821)	Criquet des pâtures
<i>Chorthippus vagans</i> (Eversmann, 1848)	Criquet des Pins
<i>Chrysochraon dispar</i> (Germar, 1834)	Criquet des clairières
<i>Chrysolina fastuosa</i> (Scopoli, 1763)	
<i>Cicindela campestris</i> Linnaeus, 1758	
<i>Clanoptilus geniculatus</i> (Germar, 1824)	
<i>Coccinella septempunctata</i> Linnaeus, 1758	
<i>Coelostoma orbiculare</i> (Fabricius, 1775)	
<i>Coenagrion puella</i> (Linnaeus, 1758)	
<i>Coenonympha arcania</i> (Linnaeus, 1761)	Céphale (Le), Arcanie (L')
<i>Coenonympha pamphilus</i> (Linnaeus, 1758)	Fadet commun (Le), Procris (Le), Petit Papillon des foins (Le), Pamphile (Le)
<i>Colias crocea</i> (Geoffroy in Fourcroy, 1785)	Souci (Le)
<i>Conocephalus dorsalis</i> (Latreille, 1804)	Conocéphale des Roseaux
<i>Conocephalus fuscus</i> (Fabricius, 1793)	Conocéphale bigarré, Xiphidion Brun
<i>Cordulia aenea</i> (Linnaeus, 1758)	
<i>Creophilus maxillosus</i> (Linnaeus, 1758)	
<i>Cryptocephalus decemmaculatus</i> (Linnaeus, 1758)	
<i>Cryptocephalus labiatus</i> (Linnaeus, 1761)	
<i>Cryptocephalus vittatus</i> Fabricius, 1775	
<i>Cupido argiades</i> (Pallas, 1771)	Azuré du Trèfle (L'), Petit Porte-Queue (Le), Argus mini-queue (L'), Myrmidon (Le)
<i>Curculio nucum</i> Linnaeus, 1758	
<i>Cyaniris semiargus</i> (Rottemburg, 1775)	Azuré des Anthyllides (L'), Demi-Argus (Le), Argus violet (L')
<i>Dasytes caeruleus</i> (De Geer, 1774)	
<i>Denticollis linearis</i> (Linnaeus, 1758)	
<i>Deraeocoris cordiger</i> (Hahn, 1834)	
<i>Deraeocoris lutescens</i> (Schilling, 1837)	
<i>Ematurga atomaria</i> (Linnaeus, 1758)	
<i>Enallagma cyathigerum</i> (Charpentier, 1840)	
<i>Ephippiger ephippiger</i> (Fiebig, 1784)	Ephippigère des vignes, Tizi, Hotteux, Porte-hotte, Porteselle, Porte-selle de la Vigne, Gril, Bourdrague, Sauterelle à selle, Sauterelle à cymbale, Jeudi
<i>Epirrhoe tristata</i> (Linnaeus, 1758)	
<i>Episyrphus balteatus</i> (De Geer, 1776)	
<i>Erebia aethiops</i> (Esper, 1777)	Moiré sylvicole (Le), Nègre à bandes fauves (Le), Grand Nègre à bandes fauves (Le), Grand Nègre (Le), Éthiopien (L')
<i>Erebia meolans</i> (Prunner, 1798)	Moiré des Fétuques (Le)

<i>Eristalis arbustorum</i> (Linnaeus, 1758)			
<i>Eristalis pertinax</i> (Scopoli, 1763)			
<i>Eristalis tenax</i> (Linnaeus, 1758)			
<i>Erynnis tages</i> (Linnaeus, 1758)	Point de Hongrie (Le), Grisette (La)		
<i>Euclidia glyphica</i> (Linnaeus, 1758)			
<i>Euphydryas aurinia</i> (Rottemburg, 1775)	Damier de la Sucisse (Le), Artémis (L'), Damier printanier (Le), Mélitée des marais (La), Mélitée de la Scabieuse (La), Damier des marais (Le)		X
<i>Euplagia quadripunctaria</i> (Poda, 1761)	Écaille chinée		X
<i>Eupleurus subterraneus</i> (Linnaeus, 1758)			
<i>Galeruca tanaceti</i> (Linnaeus, 1758)			
<i>Galerucella lineola</i> (Fabricius, 1781)			
<i>Geotrupes puncticollis</i> Malinowsky, 1811			
<i>Geotrupes stercorarius</i> (Linnaeus, 1758)			
<i>Globiceps flavomaculatus</i> (Fabricius, 1794)			
<i>Gnorimus nobilis</i> (Linnaeus, 1758)			
<i>Gonepteryx rhamni</i> (Linnaeus, 1758)	Citron (Le), Limon (Le), Piéride du Nerprun (La)		
<i>Gryllotalpa gryllotalpa</i> (Linnaeus, 1758)	Courtilière commune, Courtilière, Taupe-Grillon, Perce-chaussée, Taupette, Avant-taupe, Ecrevisse de terre, Loup de terre		
<i>Gryllus campestris</i> Linnaeus, 1758	Grillon champêtre, Grillon des champs, Gril, Riquet, Cricri, Grésillon, Grillon sauvage, Petit Cheval du Bon Dieu, Grill		
<i>Hadrodemus m-flavum</i> (Goeze, 1778)			
<i>Haematopota pluvialis</i> (Linnaeus, 1758)			
<i>Helophilus pendulus</i> (Linnaeus, 1758)			
<i>Helophorus aquaticus</i> (Linnaeus, 1758)			
<i>Heterocordylus parvulus</i> Reuter, 1881			
<i>Heterogaster urticae</i> (Fabricius, 1775)			
<i>Hipparchia alcyone</i> (Denis & Schiffermüller, 1775)	Petit Sylvandre (Le)		
<i>Hister unicolor</i> Linnaeus, 1758			
<i>Hoplia coerulea</i> (Drury, 1773)			
<i>Ilybius fuliginosus</i> (Fabricius, 1792)			
<i>Ilybius guttiger</i> (Gyllenhal, 1808)			
<i>Ischnura elegans</i> (Vander Linden, 1820)			
<i>Issoria lathonia</i> (Linnaeus, 1758)	Petit Nacré (Le), Latonia (Le), Lathone (Le)		
<i>Lebia marginata</i> (Geoffroy in Fourcroy, 1785)			
<i>Leptophyes punctatissima</i> (Bosc, 1792)	Leptophye ponctuée, Sauterelle ponctuée, Barbitiste trèsponctué		
<i>Leptura aurulenta</i> Fabricius, 1792			
<i>Leptura quadrfasciata</i> Linnaeus, 1758			
<i>Lestes sponsa</i> (Hansemann, 1823)			
<i>Libellula depressa</i> Linnaeus, 1758			
<i>Libellula quadrimaculata</i> Linnaeus, 1758			
<i>Limenitis camilla</i> (Linnaeus, 1764)	Petit Sylvain (Le), Petit Sylvain azuré (Le), Deuil (Le), Sibille (Le)		
<i>Limenitis reducta</i> Staudinger, 1901	Sylvain azuré (Le), Camille (Le)		

<i>Liocoris tripustulatus</i> (Fabricius, 1781)			
<i>Lochmaea caprea</i> (Linnaeus, 1758)			
<i>Lopus decolor</i> (Fallén, 1807)			
<i>Lycaena hippothoe</i> (Linnaeus, 1761)	Cuivré écarlate (Le)		
<i>Lycaena phlaeas</i> (Linnaeus, 1761)	Cuivré commun (Le), Argus bronzé (L'), Bronzé (Le)		
<i>Lycaena tityrus</i> (Poda, 1761)	Cuivré fuligineux (Le), Argus myope (L'), Polyommate Xanthé (Le)		
<i>Lycaena virgaureae</i> (Linnaeus, 1758)	Cuivré de la Verge-d'or (Le), Cuivré satiné (Le), Argus satiné (Le), Verge-d'or (La), Lycène de la Verge-d'or (Le), Polyommate de la Verge-d'or (Le)		
<i>Lygus rugulipennis</i> Poppius, 1911			
<i>Macroglossum stellatarum</i> (Linnaeus, 1758)			
<i>Maculinea alcon alcon</i> (Denis & Schiffermüller, 1775)	Azuré de la Pulmonaire (L'), Azuré des Mouillères (L'), Protée (Le), Argus Protée (L')		X
<i>Malachius bipustulatus</i> (Linnaeus, 1758)			
<i>Maniola jurtina</i> (Linnaeus, 1758)	Myrtil (Le), Myrtille (Le), Jurtine (La), Janire (La)		
<i>Meconema thalassinum</i> (De Geer, 1773)	Méconème tambourinaire, Méconème varié, Sauterelle des Chênes		
<i>Melanargia galathea</i> (Linnaeus, 1758)	Demi-Deuil (Le), Échiquier (L'), Échiquier commun (L'), Arge galathée (L')		
<i>Melitaea diamina</i> (Lang, 1789)	Mélitée noirâtre (La), Damier noir (Le), Argynne dictynne (L')		
<i>Melitaea parthenoides</i> Keferstein, 1851	Mélitée de la Lancéole (La), Mélitée des Scabieuses (La), Damier Parthénie (La)		
<i>Metrioptera brachyptera</i> (Linnaeus, 1761)	Decticelle des bruyères		
<i>Myrmeleotettix maculatus</i> (Thunberg, 1815)	Gomphocère tacheté, Gomphocère double-signe		
<i>Nebria brevicollis</i> (Fabricius, 1792)			
<i>Nemobius sylvestris</i> (Bosc, 1792)	Grillon des bois, Grillon forestier, Nemobie forestier, Némobie forestière		
<i>Neolygus contaminatus</i> (Fallén, 1807)			
<i>Nimbus contaminatus</i> (Herbst, 1783)			
<i>Noterus clavicornis</i> (De Geer, 1774)			
<i>Oberea linearis</i> (Linnaeus, 1761)			
<i>Ochlodes sylvanus</i> (Esper, 1777)	Sylvaine (La), Sylvain (Le), Sylvine (La)		
<i>Odezia atrata</i> (Linnaeus, 1758)			
<i>Omalisus fontisbellaquaei</i> Geoffroy, 1785			
<i>Omocestus (Omocestus) haemorrhoidalis</i> (Charpentier, 1825)	Criquet rouge-queue		
<i>Omocestus (Omocestus) rufipes</i> (Zetterstedt, 1821)	Criquet noir-ébène		
<i>Omocestus (Omocestus) viridulus</i> (Linnaeus, 1758)	Criquet verdelet, Criquet smaragdin		
<i>Onthophagus fracticornis</i> (Preyssler, 1790)			
<i>Onthophagus similis</i> (Scriba, 1790)			
<i>Onychogomphus uncatus</i> (Charpentier, 1840)			
<i>Orthetrum cancellatum</i> (Linnaeus, 1758)			
<i>Orthetrum coerulescens</i> (Fabricius, 1798)			
<i>Orthocephalus coriaceus</i> (Fabricius, 1777)			
<i>Orthotylus adenocarpi</i> (Perris, 1857)			

<i>Orthotylus marginalis</i> Reuter, 1883			
<i>Osmoderma eremita</i> (Scopoli, 1763)	Barbot, Pique-prune		X
<i>Oxythyrea funesta</i> (Poda, 1761)			
<i>Pachytodes cerambyciformis</i> (Schrank, 1781)			
<i>Papilio machaon</i> Linnaeus, 1758	Machaon (Le)		
<i>Paradromius linearis</i> (Olivier, 1795)			
<i>Pararge aegeria</i> (Linnaeus, 1758)	Tircis (Le), Argus des Bois (L'), Égérie (L')		
<i>Pentatoma rufipes</i> (Linnaeus, 1758)			
<i>Pholidoptera griseoptera</i> (De Geer, 1773)	Decticelle cendrée, Ptérolèpe aptère		
<i>Phyllopertha horticola</i> (Linnaeus, 1758)			
<i>Phytocoris pini</i> Kirschbaum, 1856			
<i>Phytocoris ulmi</i> (Linnaeus, 1758)			
<i>Pieris brassicae</i> (Linnaeus, 1758)	Piériide du Chou (La), Grande Piériide du Chou (La), Papillon du Chou (Le)		
<i>Pieris napi</i> (Linnaeus, 1758)	Piériide du Navet (La), Papillon blanc veiné de vert (Le)		
<i>Pieris rapae</i> (Linnaeus, 1758)	Piériide de la Rave (La), Petit Blanc du Chou (Le), Petite Piériide du Chou (La)		
<i>Pilophorus cinnamopterus</i> (Kirschbaum, 1856)			
<i>Plagiodera versicolora</i> (Laicharting, 1781)			
<i>Plagiognathus arbustorum</i> (Fabricius, 1794)			
<i>Platambus maculatus</i> (Linnaeus, 1758)			
<i>Plateumaris discolor</i> (Panzer, 1795)			
<i>Plateumaris sericea</i> (Linnaeus, 1761)			
<i>Platycleis albopunctata</i> (Goeze, 1778)	Decticelle grisâtre, Dectique gris		
<i>Platycleis tessellata</i> (Charpentier, 1825)	Decticelle carroyée, Dectique marqueté		
<i>Platycnemis pennipes</i> (Pallas, 1771)			
<i>Polygonia c-album</i> (Linnaeus, 1758)	Gamma (Le), Robert-le-diable (Le), C-blanc (Le), Dentelle (La), Vanesse Gamma (La), Papillon-C (Le)		
<i>Polyommatus icarus</i> (Rottemburg, 1775)	Azuré de la Bugrane (L'), Argus bleu (L'), Azuré d'Icare (L'), Icare (L'), Lycène Icare (Le), Argus Icare (L')		
<i>Propylea quatuordecimpunctata</i> (Linnaeus, 1758)			
<i>Pselaphus heisei</i> Herbst, 1792			
<i>Pteronemobius heydenii</i> (Fischer, 1853)	Grillon des marais		
<i>Pyrochroa coccinea</i> (Linnaeus, 1761)			
<i>Pyronia tithonus</i> (Linnaeus, 1771)	Amaryllis (L'), Satyre tithon (Le), Titon (Le)		
<i>Pyrrhosoma nymphula</i> (Sulzer, 1776)			
<i>Rhagium bifasciatum</i> Fabricius, 1775			
<i>Rhagonycha lignosa</i> (Müller, 1764)			
<i>Rhagonycha nigriceps</i> (Waltl, 1838)			
<i>Rhagonycha nigriventris</i> Motschulsky, 1860			
<i>Roeseliana roeselii roeselii</i> (Hagenbach, 1822)			
<i>Rutpela maculata</i> (Poda, 1761)			
<i>Satyrrium ilicis</i> (Esper, 1779)	Thécla de l'Yeuse (La), Lyncée (Le), Porte-Queue brun à tâches fauves (Le)		
<i>Scaeva selenitica</i> (Meigen, 1822)			

<i>Selatosomus gravidus</i> (Germar, 1843)			
<i>Sericomyia lappona</i> (Linnaeus, 1758)			
<i>Somatochlora arctica</i> (Zetterstedt, 1840)			
<i>Staphylinus erythropterus</i> Linnaeus, 1758			
<i>Stenobothrus lineatus</i> (Panzer, 1796)	Criquet de la Palène, Sténobothre ligné, Criquet du Brachypode		
<i>Stenobothrus nigromaculatus</i> (Herrich-Schäffer, 1840)	Sténobothre bourdonneur, Criquet bourdonneur		
<i>Stenobothrus stigmaticus faberi</i> Harz, 1975	Sténobothre nain		
<i>Stenobothrus stigmaticus</i> (Rambur, 1838)	Sténobothre nain		
<i>Stenotus binotatus</i> (Fabricius, 1794)			
<i>Stenurella melanura</i> (Linnaeus, 1758)			
<i>Stenurella nigra</i> (Linnaeus, 1758)			
<i>Stenus crassus</i> Stephens, 1833			
<i>Stethophyma grossum</i> (Linnaeus, 1758)	Criquet ensanglanté, OEdipode ensanglantée		
<i>Stictoleptura rubra</i> (Linnaeus, 1758)			
<i>Sympetrum sanguineum</i> (Müller, 1764)			
<i>Syrphus ribesii</i> (Linnaeus, 1758)			
<i>Tetrix bipunctata</i> (Linnaeus, 1758)	Tétrix calcicole, Criquet à capuchon, Tétrix baponctuée, Tétrix des sables		
<i>Tetrix subulata</i> (Linnaeus, 1758)	Tétrix riverain, Tétrix subulé, Tétrix subulée, Criquet à corselet allongé		
<i>Tetrix tenuicornis</i> (Sahlberg, 1891)			
<i>Tetrix undulata</i> (Sowerby, 1806)	Tétrix forestier, Tétrix des clairières, Tétrix commun		
<i>Tettigonia viridissima</i> (Linnaeus, 1758)	Grande Sauterelle verte, Sauterelle verte (des prés), Tettigonie verte, Sauterelle à coutelas		
<i>Teuchestes fossor</i> (Linnaeus, 1758)			
<i>Thymelicus sylvestris</i> (Poda, 1761)	Hespérie de la Houque (L'), Thaumas (Le), Bande noire (La)		
<i>Timarcha goettingensis</i> (Linnaeus, 1758)			
<i>Timarcha tenebricosa</i> (Fabricius, 1775)			
<i>Trachys minutus</i> (Linnaeus, 1758)			
<i>Trichius fasciatus</i> (Linnaeus, 1758)			
<i>Trypocopris pyrenaicus</i> (Charpentier, 1825)			
<i>Typhaeus typhoeus</i> (Linnaeus, 1758)			
<i>Vanessa atalanta</i> (Linnaeus, 1758)	Vulcain (Le), Amiral (L'), Vanesse Vulcain (La), Chiffre (Le), Atalante (L')		
<i>Vanessa cardui</i> (Linnaeus, 1758)	Vanesse des Chardons (La), Belle-Dame (La), Vanesse de L'Artichaut (La), Vanesse du Chardon (La), Nymphé des Chardons (La)		
<i>Vespa crabro</i> Linnaeus, 1758			
<i>Vespa velutina nigrithorax</i> de Buysson, 1905	Frelon à pattes jaunes, frelon asiatique		
<i>Volucella bombylans</i> (Linnaeus, 1758)			
<i>Zygaena filipendulae</i> (Linnaeus, 1758)	Zygène des Lotiers (La), Zygène de la Filipendule (La)		
<i>Zygaena loti</i> (Denis & Schiffermüller, 1775)	Zygène de la Faucille (La), Zygène de l'Hippocrepis (La)		
<i>Zygaena transalpina</i> (Esper, 1780)			
<i>Zygaena trifolii</i> (Esper, 1783)	Zygène des prés (La), Zygène des Cornettes (La)		

(Malacostraca)

Nom scientifique	Nom vernaculaire	Statut**	Protection***
<i>Astacus leptodactylus</i> Eschscholtz, 1823	Écrevisse à pattes grêles		
<i>Austropotamobius pallipes</i> (Lereboullet, 1858)	Écrevisse à pieds blancs		X
<i>Orconectes limosus</i> (Rafinesque, 1817)	Écrevisse américaine		
<i>Pacifastacus leniusculus</i> (Dana, 1852)	Écrevisse de Californie		

Poissons : Actinoptérogies (Actinopterygii)

Nom scientifique	Nom vernaculaire	Statut**	Protection***
<i>Abramis brama</i> (Linnaeus, 1758)	Brème commune		
<i>Alburnus alburnus</i> (Linnaeus, 1758)	Ablette		
<i>Ameiurus melas</i> (Rafinesque, 1820)	Poisson-chat		
<i>Barbatula barbatula</i> (Linnaeus, 1758)	Loche franche		
<i>Barbus barbus</i> (Linnaeus, 1758)	Barbeau fluviatile		X
<i>Carassius carassius</i> (Linnaeus, 1758)	Carassin commun		
<i>Cottus gobio</i> Linnaeus, 1758	Chabot, Chabot commun		X
<i>Cyprinus carpio</i> Linnaeus, 1758	Carpe commune, Carpat, Carpeau, Escarpo, Kerpaille		X
<i>Esox lucius</i> Linnaeus, 1758	Brochet		X
<i>Gasterosteus aculeatus</i> Linnaeus, 1758	Épinoche		
<i>Gobio gobio</i> (Linnaeus, 1758)	Goujon		
<i>Gymnocephalus cernuus</i> (Linnaeus, 1758)	Grémille		
<i>Hypophthalmichthys molitrix</i> (Valenciennes, 1844)	Carpe argentée		
<i>Lepomis gibbosus</i> (Linnaeus, 1758)	Perche-soleil		
<i>Leuciscus leuciscus</i> (Linnaeus, 1758)	Vandoise		X
<i>Perca fluviatilis</i> Linnaeus, 1758	Perche		
<i>Phoxinus phoxinus</i> (Linnaeus, 1758)	Vairon		
<i>Rhodeus amarus</i> (Bloch, 1782)	Bouvière		X
<i>Rutilus rutilus</i> (Linnaeus, 1758)	Gardon		
<i>Salmo salar</i> Linnaeus, 1758	Saumon atlantique		X
<i>Salmo trutta fario</i> Linnaeus, 1758	Truite de rivière		X
<i>Salvelinus fontinalis</i> (Mitchill, 1814)	L'Ombre de fontaine, Saumon de Fontaine		
<i>Sander lucioperca</i> (Linnaeus, 1758)	Sandre		
<i>Scardinius erythrophthalmus</i> (Linnaeus, 1758)	Rotengle		
<i>Squalius cephalus</i> (Linnaeus, 1758)	Chevaine		
<i>Thymallus thymallus</i> (Linnaeus, 1758)	Ombre commun		X
<i>Tinca tinca</i> (Linnaeus, 1758)	Tanche		

Batraciens (Amphibia)

Nom scientifique	Nom vernaculaire	Statut**	Protection***
<i>Alytes obstetricans</i> (Laurenti, 1768)	Alyte accoucheur, Crapaud accoucheur		X
<i>Bufo bufo</i> (Linnaeus, 1758)	Crapaud commun		X
<i>Bufo calamita</i> Laurenti, 1768	Crapaud calamite		X
<i>Lissotriton helveticus</i> (Razoumowsky, 1789)	Triton palmé		X
<i>Pelophylax kl. esculenta</i> (Linnaeus, 1758)	Grenouille verte, Grenouille comestible		X
<i>Rana dalmatina</i> Fitzinger, 1838	Grenouille agile		X
<i>Rana temporaria</i> Linnaeus, 1758	Grenouille rousse		X
<i>Salamandra salamandra</i> (Linnaeus, 1758)	Salamandre tachetée		X

<i>Triturus marmoratus</i> (Latreille, 1800)	Triton marbré		X
----------------------------------------------	---------------	--	---

Oiseaux (Aves)

Nom scientifique	Nom vernaculaire	Statut**	Protection***
<i>Accipiter nisus</i> (Linnaeus, 1758)	Épervier d'Europe		X
<i>Aegithalos caudatus</i> (Linnaeus, 1758)	Mésange à longue queue		X
<i>Aegolius funereus</i> (Linnaeus, 1758)	Nyctale de Tengmalm, Chouette de Tengmalm		X
<i>Alauda arvensis</i> Linnaeus, 1758	Alouette des champs		X
<i>Alcedo atthis</i> (Linnaeus, 1758)	Martin-pêcheur d'Europe		X
<i>Anas crecca</i> Linnaeus, 1758	Sarcelle d'hiver		X
<i>Anas platyrhynchos</i> Linnaeus, 1758	Canard colvert		X
<i>Anthus pratensis</i> (Linnaeus, 1758)	Pipit farlouse		X
<i>Apus apus</i> (Linnaeus, 1758)	Martinet noir		X
<i>Ardea cinerea</i> Linnaeus, 1758	Héron cendré		X
<i>Athene noctua</i> (Scopoli, 1769)	Chouette chevêche, Chevêche d'Athéna		X
<i>Buteo buteo</i> (Linnaeus, 1758)	Buse variable		X
<i>Caprimulgus europaeus</i> Linnaeus, 1758	Engoulevent d'Europe		X
<i>Carduelis cannabina</i> (Linnaeus, 1758)	Linotte mélodieuse		X
<i>Carduelis carduelis</i> (Linnaeus, 1758)	Chardonneret élégant		X
<i>Carduelis chloris</i> (Linnaeus, 1758)	Verdier d'Europe		X
<i>Certhia brachydactyla</i> C.L. Brehm, 1820	Grimpereau des jardins		X
<i>Certhia familiaris</i> Linnaeus, 1758	Grimpereau des bois		X
<i>Cinclus cinclus</i> (Linnaeus, 1758)	Cincla plongeur		X
<i>Circaetus gallicus</i> (Gmelin, 1788)	Circaète Jean-le-Blanc		X
<i>Circus aeruginosus</i> (Linnaeus, 1758)	Busard des roseaux		X
<i>Circus cyaneus</i> (Linnaeus, 1758)	Busard Saint-Martin		X
<i>Circus pygargus</i> (Linnaeus, 1758)	Busard cendré		X
<i>Columba palumbus</i> Linnaeus, 1758	Pigeon ramier		X
<i>Corvus corone</i> Linnaeus, 1758	Corneille noire		X
<i>Coturnix coturnix</i> (Linnaeus, 1758)	Caille des blés		X
<i>Cuculus canorus</i> Linnaeus, 1758	Coucou gris		X
<i>Cygnus olor</i> (Gmelin, 1803)	Cygne tuberculé		X
<i>Delichon urbicum</i> (Linnaeus, 1758)			X
<i>Dendrocopos major</i> (Linnaeus, 1758)	Pic épeiche		X
<i>Dryocopus martius</i> (Linnaeus, 1758)	Pic noir		X
<i>Emberiza calandra</i> Linnaeus, 1758	Bruant proyer		X
<i>Emberiza cirrus</i> Linnaeus, 1758	Bruant zizi		X
<i>Emberiza citrinella</i> Linnaeus, 1758	Bruant jaune		X
<i>Emberiza hortulana</i> Linnaeus, 1758	Bruant ortolan		X
<i>Emberiza schoeniclus</i> (Linnaeus, 1758)	Bruant des roseaux		X
<i>Erithacus rubecula</i> (Linnaeus, 1758)	Rougegorge familier		X
<i>Falco subbuteo</i> Linnaeus, 1758	Faucon hobereau		X
<i>Falco tinnunculus</i> Linnaeus, 1758	Faucon crécerelle		X
<i>Fringilla coelebs</i> Linnaeus, 1758	Pinson des arbres		X
<i>Fulica atra</i> Linnaeus, 1758	Foulque macroule		X
<i>Gallinago gallinago</i> (Linnaeus, 1758)	Bécassine des marais		X
<i>Gallinula chloropus</i> (Linnaeus, 1758)	Poule-d'eau, poule-d'eau	Gallinule	X
<i>Garrulus glandarius</i> (Linnaeus, 1758)	Geai des chênes		X

<i>Hippolais polyglotta</i> (Vieillot, 1817)	Hypolaïs polyglotte, Petit contrefaisant	X
<i>Hirundo rustica</i> Linnaeus, 1758	Hirondelle rustique, Hirondelle de cheminée	X
<i>Jynx torquilla</i> Linnaeus, 1758	Torcol fourmilier	X
<i>Lanius collurio</i> Linnaeus, 1758	Pie-grièche écorcheur	X
<i>Lanius excubitor</i> Linnaeus, 1758	Pie-grièche grise	X
<i>Loxia curvirostra</i> Linnaeus, 1758	Bec-croisé des sapins	X
<i>Lullula arborea</i> (Linnaeus, 1758)	Alouette lulu	X
<i>Luscinia megarhynchos</i> C. L. Brehm, 1831	Rossignol philomèle	X
<i>Milvus migrans</i> (Boddaert, 1783)	Milan noir	X
<i>Motacilla alba</i> Linnaeus, 1758	Bergeronnette grise	X
<i>Motacilla cinerea</i> Tunstall, 1771	Bergeronnette des ruisseaux	X
<i>Oriolus oriolus</i> (Linnaeus, 1758)	Loriot d'Europe, Loriot jaune	X
<i>Parus ater</i> Linnaeus, 1758	Mésange noire	X
<i>Parus caeruleus</i> Linnaeus, 1758	Mésange bleue	X
<i>Parus cristatus</i> Linnaeus, 1758	Mésange huppée	X
<i>Parus major</i> Linnaeus, 1758	Mésange charbonnière	X
<i>Parus palustris</i> Linnaeus, 1758	Mésange nonnette	X
<i>Passer domesticus</i> (Linnaeus, 1758)	Moineau domestique	X
<i>Pernis apivorus</i> (Linnaeus, 1758)	Bondrée apivore	X
<i>Phalacrocorax carbo</i> (Linnaeus, 1758)	Grand Cormoran	X
<i>Phasianus colchicus</i> Linnaeus, 1758	Faisan de Colchide	X
<i>Phoenicurus ochruros</i> (S. G. Gmelin, 1774)	Rougequeue noir	X
<i>Phoenicurus phoenicurus</i> (Linnaeus, 1758)	Rougequeue à front blanc	X
<i>Phylloscopus bonelli</i> (Vieillot, 1819)	Pouillot de Bonelli	X
<i>Phylloscopus collybita</i> (Vieillot, 1887)	Pouillot véloce	X
<i>Phylloscopus sibilatrix</i> (Bechstein, 1793)	Pouillot siffleur	X
<i>Phylloscopus trochilus</i> (Linnaeus, 1758)	Pouillot fitis	X
<i>Pica pica</i> (Linnaeus, 1758)	Pie bavarde	X
<i>Picus viridis</i> Linnaeus, 1758	Pic vert, Pivert	X
<i>Podiceps cristatus</i> (Linnaeus, 1758)	Grèbe huppé	X
<i>Prunella modularis</i> (Linnaeus, 1758)	Accenteur mouchet	X
<i>Pyrrhula pyrrhula</i> (Linnaeus, 1758)	Bouvreuil pivoine	X
<i>Rallus aquaticus</i> Linnaeus, 1758	Râle d'eau	X
<i>Regulus ignicapilla</i> (Temminck, 1820)		X
<i>Regulus regulus</i> (Linnaeus, 1758)	Roitelet huppé	X
<i>Saxicola rubetra</i> (Linnaeus, 1758)	Traquet tarier, Tarier des prés	X
<i>Saxicola torquatus</i> (Linnaeus, 1766)		X
<i>Scolopax rusticola</i> Linnaeus, 1758	Bécasse des bois	X
<i>Serinus serinus</i> (Linnaeus, 1766)	Serin cini	X
<i>Sitta europaea</i> Linnaeus, 1758	Sittelle torchepot	X
<i>Streptopelia decaocto</i> (Frivaldszky, 1838)	Tourterelle turque	X
<i>Streptopelia turtur</i> (Linnaeus, 1758)	Tourterelle des bois	X
<i>Strix aluco</i> Linnaeus, 1758	Chouette hulotte	X
<i>Sturnus vulgaris</i> Linnaeus, 1758	Étourneau sansonnet	X
<i>Sylvia atricapilla</i> (Linnaeus, 1758)	Fauvette à tête noire	X
<i>Sylvia borin</i> (Boddaert, 1783)	Fauvette des jardins	X
<i>Sylvia communis</i> Latham, 1787	Fauvette grisette	X
<i>Tachybaptus ruficollis</i> (Pallas, 1764)	Grèbe castagneux	X

<i>Tringa totanus</i> (Linnaeus, 1758)	Chevalier gambette		X
<i>Troglodytes troglodytes</i> (Linnaeus, 1758)	Troglodyte mignon		X
<i>Turdus merula</i> Linnaeus, 1758	Merle noir		X
<i>Turdus philomelos</i> C. L. Brehm, 1831	Grive musicienne		X
<i>Turdus pilaris</i> Linnaeus, 1758	Grive litorne		X
<i>Turdus viscivorus</i> Linnaeus, 1758	Grive draine		X
<i>Tyto alba</i> (Scopoli, 1769)	Chouette effraie, Effraie des clochers		X
<i>Upupa epops</i> Linnaeus, 1758	Huppe fasciée		X
<i>Vanellus vanellus</i> (Linnaeus, 1758)	Vanneau huppé		X

(Cephalaspidomorphi)

Nom scientifique	Nom vernaculaire	Statut**	Protection***
<i>Lampetra planeri</i> (Bloch, 1784)	Lamproie de Planer		X

Mammifères (Mammalia)

Nom scientifique	Nom vernaculaire	Statut**	Protection***
<i>Apodemus flavicollis</i> (Melchior, 1834)	Mulot à collier		
<i>Apodemus sylvaticus</i> (Linnaeus, 1758)	Mulot sylvestre		
<i>Arvicola sapidus</i> Miller, 1908	Campagnol amphibie		
<i>Arvicola terrestris</i> (Linnaeus, 1758)	Campagnol terrestre		
<i>Clethrionomys glareolus</i> (Schreber, 1780)	Campagnol roussâtre		
<i>Erinaceus europaeus</i> Linnaeus, 1758	Hérisson d'Europe		X
<i>Felis silvestris</i> Schreber, 1775	Chat sauvage		X
<i>Lepus capensis</i> Linnaeus, 1758			
<i>Lutra lutra</i> (Linnaeus, 1758)	Loutre d'Europe, Loutre		X
<i>Martes martes</i> (Linnaeus, 1758)	Martre des pins, Martre		X
<i>Microtus agrestis</i> (Linnaeus, 1761)	Campagnol agreste		
<i>Microtus arvalis</i> (Pallas, 1778)	Campagnol des champs		
<i>Microtus subterraneus</i> (de Sélys-Longchamps, 1836)	Campagnol souterrain		
<i>Mus musculus</i> Linnaeus, 1758	Souris grise, Souris domestique		X
<i>Mustela nivalis</i> Linnaeus, 1766	Belette d'Europe		X
<i>Myocastor coypus</i> (Molina, 1782)	Ragondin		X
<i>Myotis daubentonii</i> (Kuhl, 1817)	Vespertilion nathaline, Vespertilion de Daubenton		X
<i>Myotis emarginatus</i> (E. Geoffroy, 1806)	Murin à oreilles échancrées, Vespertilion à oreilles échancrées		X
<i>Myotis mystacinus</i> (Kuhl, 1817)	Murin à moustaches, Vespertilion à moustaches		X
<i>Neomys anomalus</i> Cabrera, 1907	Crossope de Miller, Musaraigne de Miller		X
<i>Neomys fodiens</i> (Pennant, 1771)	Crossope aquatique, Musaraigne aquatique		X
<i>Ondatra zibethicus</i> (Linnaeus, 1766)	Rat musqué		X
<i>Oryctolagus cuniculus</i> (Linnaeus, 1758)	Lapin de garenne		X
<i>Pipistrellus pipistrellus</i> (Schreber, 1774)	Pipistrelle commune		X
<i>Plecotus auritus</i> (Linnaeus, 1758)	Oreillard roux, Oreillard septentrional		X
<i>Rhinolophus ferrumequinum</i> (Schreber, 1774)	Grand rhinolophe		X
<i>Rhinolophus hipposideros</i> (Bechstein, 1800)	Petit rhinolophe		X
<i>Sciurus vulgaris</i> Linnaeus, 1758	Écureuil roux		X
<i>Sus scrofa</i> Linnaeus, 1758	Sanglier		

<i>Talpa europaea</i> Linnaeus, 1758	Taupe d'Europe		
<i>Vulpes vulpes</i> (Linnaeus, 1758)	Renard roux		X

Reptiles (Reptilia)

Nom scientifique	Nom vernaculaire	Statut**	Protection***
<i>Anguis fragilis</i> Linnaeus, 1758	Orvet fragile, Orvet		X
<i>Coronella austriaca</i> Laurenti, 1768	Coronelle lisse		X
<i>Hierophis viridiflavus</i> (Lacepède, 1789)	Couleuvre verte et jaune		X
<i>Lacerta agilis</i> Linnaeus, 1758	Lézard des souches		X
<i>Lacerta bilineata</i> Daudin, 1802	Lézard vert		X
<i>Natrix natrix</i> (Linnaeus, 1758)	Couleuvre à collier		X
<i>Podarcis muralis</i> (Laurenti, 1768)	Lézard des murailles		X
<i>Vipera aspis</i> (Linnaeus, 1758)	Vipère aspic		X
<i>Vipera berus</i> (Linnaeus, 1758)	Vipère péliade		X
<i>Zootoca vivipara</i> (Jacquin, 1787)	Lézard vivipare		X

Moules, Huitres, Bénéitiers (Bivalvia)

Nom scientifique	Nom vernaculaire	Statut**	Protection***
<i>Margaritifera margaritifera</i> (Linnaeus, 1758)	Mulette perlière, Moule perlière		X

Champignons (Fungi)

(Ascomycetes)

Nom scientifique	Nom vernaculaire	Statut**	Protection***
<i>Cladonia arbuscula</i> (Wallr.) Flot.			X
<i>Cladonia furcata</i> (Huds.) Schrad			
<i>Cladonia glauca</i> Florke			
<i>Cladonia gracilis</i> (L.) Willd.			
<i>Cladonia macilenta</i> Hoffm			
<i>Cladonia mediterranea</i> Duvign. & des Abb.			X
<i>Cladonia mitis</i> Sadst.			X
<i>Cladonia portentosa</i> (Duf.) Coem.			
<i>Cladonia subulata</i> (L.) Wigg.			
<i>Evernia prunastri</i> (L.) ach.			
<i>Haematomma ventosum</i> (L.) Massal.			
<i>Hypogymnia physodes</i> (L.) Nylander			
<i>Hypogymnia tubulosa</i> (Scher) Hav.			
<i>Lasallia pustulata</i>			
<i>Lepraria incana</i> (L.) ach.			
<i>Micarea prasina</i> Fr.			
<i>Parmelia caperata</i> (L.) ach.			
<i>Parmelia glabratula</i> Lamy			
<i>Parmelia saxatilis</i> (L.) ach.			
<i>Parmelia subaurifera</i> Nyl.			
<i>Parmelia sulcata</i> Tayl.			
<i>Parmelia tiliacea</i> (Hoffm.) Ach.			
<i>Pseudevernia furfuracea</i> (L.) Zopf			
<i>Trapeliopsis granulosa</i> (Hoffm.) Lumbsch.			

()

Nom scientifique	Nom vernaculaire	Statut**	Protection***
<i>Lobaria amplissima</i> (Scop.) Forsskal			
<i>Peltigera collina</i> (Ach.) Schrad.			
<i>Coelocaulon aculeatum</i> (Schreb.) Link.			

Plantes (Plantae)

(Equisetopsida)

Nom scientifique	Nom vernaculaire	Statut**	Protection***
<i>Abies alba</i> Mill., 1768	Sapin pectiné, Sapin à feuilles d'If		
<i>Abies concolor</i> var. <i>lowiana</i> (Gordon) Lemmon			
<i>Abies grandis</i> (Douglas ex D.Don) Lindl., 1833	Sapin de Vancouver, Sapin de l'Orégon		
<i>Abies nordmanniana</i> (Steven) Spach, 1841	Sapin de Nordmann, Sapin du Caucase		
<i>Acer campestre</i> L., 1753	Érable champêtre, Acérais		
<i>Acer platanoides</i> L., 1753	Érable plane, Plane		
<i>Acer pseudoplatanus</i> L., 1753	Érable sycomore, Grand Érable		
<i>Aesculus hippocastanum</i> L., 1753	Marronnier d'Inde, Marronnier commun		
<i>Aethusa cynapium</i> L., 1753	Petite cigüe		
<i>Agrimonia eupatoria</i> L., 1753	Aigremoine		
<i>Agrostis canina</i> L., 1753	Agrostide des chiens		
<i>Agrostis stolonifera</i> L., 1753	Agrostide stolonifère		
<i>Agrostis vinealis</i> Schreb., 1771	Agrostide des sables		
<i>Aira caryophyllaea</i> L., 1753	Canche caryophyllée		
<i>Aira praecox</i> L., 1753	Canche printanière		
<i>Ajuga reptans</i> L., 1753	Bugle rampante, Consyre moyenne		X
<i>Alchemilla vulgaris</i> L., 1753	Alchémille commune, Pied de lion		
<i>Alliaria petiolata</i> (M.Bieb.) Cavara & Grande, 1913	Alliaire, Herbe aux aulx		
<i>Allium victorialis</i> L., 1753	Ail victoriale, Herbe à neuf chemises, Ail de la Sainte-Victoire		
<i>Alnus glutinosa</i> (L.) Gaertn., 1790	Aulne glutineux, Verne		
<i>Alnus incana</i> (L.) Moench, 1794	Aulne blanchâtre		
<i>Alopecurus pratensis</i> L., 1753	Vulpin des prés		
<i>Amphidium mougeotii</i> (Schimp.) Schimp.			
<i>Andromeda polifolia</i> L., 1753	Andromède		X
<i>Anemone nemorosa</i> L., 1753	Anémone des bois, Anémone sylvie		
<i>Angelica sylvestris</i> L., 1753	Angélique sauvage, Angélique sylvestre, Impéatoire sauvage		
<i>Anthemis arvensis</i> L., 1753	Anthémis des champs		
<i>Anthoxanthum odoratum</i> L., 1753	Flouve odorante		X
<i>Anthriscus sylvestris</i> (L.) Hoffm., 1814	Cerfeuil des bois		
<i>Anthyllis vulneraria</i> L., 1753	Anthyllide vulnéraire		
<i>Antitrichia curtipendula</i> (Hedw.) Brid.			
<i>Apera spica-venti</i> (L.) P.Beauv., 1812	Jouet-du-Vent		
<i>Aphanes arvensis</i> L., 1753	Alchémille des champs, Aphane des champs		
<i>Arctium minus</i> (Hill) Bernh., 1800	Bardane à petites têtes, Bardane à petits capitules		

<i>Arnica montana</i> L., 1753	Arnica des montagnes	X
<i>Arrhenatherum elatius</i> (L.) P.Beauv. ex J.Presl & C.Presl, 1819	Fromental élevé	
<i>Artemisia vulgaris</i> L., 1753	Armoise commune, Herbe de feu	
<i>Asphodelus albus</i> Mill., 1768	Asphodèle blanc	
<i>Asplenium adiantum-nigrum</i> L., 1753	Capillaire noir, Doradille noir	
<i>Asplenium ruta-muraria</i> L., 1753	Doradille rue des murailles, Rue des murailles	
<i>Asplenium trichomanes</i> L., 1753	Capillaire des murailles, Fausse capillaire, Capillaire rouge	
<i>Athyrium filix-femina</i> (L.) Roth, 1799	Fougère femelle, Polypode femelle	
<i>Aulacomnium palustre</i> (Hedw.) Schwägr.		
<i>Barbilophozia barbata</i> (Schmidel ex Schreb.) Loeske		
<i>Bellis perennis</i> L., 1753	Pâquerette	
<i>Betula pendula</i> Roth, 1788	Bouleau verruqueux	
<i>Betula pubescens</i> Ehrh., 1791		
<i>Betula x aurata</i> Borkh., 1790	Bouleau doré	
<i>Bidens tripartita</i> L., 1753	Bident trifolié	
<i>Brachypodium pinnatum</i> (L.) P.Beauv., 1812	Brachypode penné	
<i>Brachypodium sylvaticum</i> (Huds.) P.Beauv., 1812	Brachypode des bois	
<i>Brachytheciastrum velutinum</i> (Hedw.) Ignatov & Huttunen		
<i>Briza media</i> L., 1753	Brize intermédiaire	
<i>Bromus erectus</i> Huds., 1762	Brome érigé	
<i>Bromus hordeaceus</i> L. subsp. <i>hordeaceus</i>	Brome mou	
<i>Bromus sterilis</i> L., 1753	Brome stérile	
<i>Bruchia vogesiaca</i> Nestl. ex Schwägr.		X
<i>Bryonia cretica</i> subsp. <i>dioica</i> (Jacq.) Tutin, 1968	Racine-vierge	
<i>Bryum alpinum</i> Huds. ex With.		
<i>Bryum argenteum</i> Hedw.		
<i>Calliergon cordifolium</i> (Hedw.) Kindb.		
<i>Calliergonella cuspidata</i> (Hedw.) Loeske		
<i>Callitriche stagnalis</i> Scop., 1772	Callitriche des marais	
<i>Caltha palustris</i> L., 1753	Populage des marais	
<i>Calypogeia fissa</i> (L.) Raddi		
<i>Calystegia sepium</i> (L.) R.Br., 1810	Liseron des haies	
<i>Campanula rotundifolia</i> L., 1753	Campanule à feuilles rondes	
<i>Campanula trachelium</i> L., 1753	Campanule gantelée	
<i>Campylopus fragilis</i> (Brid.) Bruch & Schimp.		
<i>Campylopus oerstedianus</i> (Müll.Hal.) Mitt.		
<i>Campylopus pilifer</i> Brid.		
<i>Campylopus pyriformis</i> (Schultz) Brid.		
<i>Campylopus subulatus</i> Schimp. ex Milde		
<i>Cardamine flexuosa</i> With., 1796	Cardamine flexueuse, Cardamine des bois	
<i>Carex acuta</i> L., 1753	Laïche aiguë, Laïche grêle	X
<i>Carex caryophyllea</i> Latourr., 1785	Laïche printanière, Laïche du printemps	
<i>Carex cuprina</i> (Sandor ex Heuff.) Nendtv. ex A.Kern. var. <i>cuprina</i>		

<i>Carex disticha</i> Huds., 1762	Laïche distique		
<i>Carex divulsa</i> Stokes, 1787	Laïche écartée		
<i>Carex echinata</i> Murray, 1770	Laïche étoilée, Laïche-hérisson		
<i>Carex elata</i> All. subsp. <i>elata</i>			
<i>Carex flacca</i> Schreb., 1771	Laïche glauque		
<i>Carex flava</i> L., 1753	Laïche jaunâtre, Laïche jaune		
<i>Carex muricata</i> L., 1753			
<i>Carex nigra</i> (L.) Reichard, 1778	Laïche vulgaire		
<i>Carex ovalis</i> Gooden., 1794	Laïche des lièvres, Laïche Patte-de-lièvre		
<i>Carex pallescens</i> L., 1753	Laïche pâle		
<i>Carex panicea</i> L., 1753	Laïche millet, Faux Fenouil		
<i>Carex paniculata</i> L., 1755	Laïche paniculée		
<i>Carex pilulifera</i> L., 1753	Laïche à pilules		
<i>Carex rostrata</i> Stokes, 1787	Laïche à bec, Laïche en ampoules		
<i>Carex spicata</i> Huds., 1762	Laïche en épi		
<i>Carex sylvatica</i> Huds., 1762	Laïche des bois		
<i>Carex vesicaria</i> L., 1753	Laïche vésiculeuse, Laïche à utricules renflés		
<i>Carex viridula</i> subsp. <i>oedocarpa</i> (Andersson) B.Schmid, 1983	Laïche déprimée, Laïche vert jaunâtre		
<i>Carlina vulgaris</i> L., 1753	Carline commune		
<i>Carpinus betulus</i> L., 1753	Charme, Charmille		
<i>Castanea sativa</i> Mill., 1768	Chataignier, Châtaignier commun		
<i>Centaurea jacea</i> subsp. <i>grandiflora</i> (Gaudin) Schübler & G.Martens, 1834	Centaurée des prés		
<i>Centaurea jacea</i> L., 1753	Centaurée jacée, Tête de moineau		
<i>Cephalozia lunulifolia</i> (Dumort.) Dumort.			
<i>Cephaloziella divaricata</i> (Sm.) Schiffn.			
<i>Cerastium fontanum</i> subsp. <i>holosteoides</i> (Fr.) Salman & al., 1977	Céraiste		
<i>Cerastium glomeratum</i> Thuill., 1799	Céraiste aggloméré		
<i>Chaenorrhinum minus</i> (L.) Lange, 1870	Petite linaire		
<i>Chaerophyllum hirsutum</i> L., 1753	Cerfeuil hérissé, Chérophylle hérissé		
<i>Chaerophyllum temulum</i> L., 1753	Chérophylle penché, Couquet		
<i>Chamaecyparis lawsoniana</i> (A.Murray) Parl., 1866	Cyprès de Lawson, Petit-cyprès de Lawson		
<i>Chamaemelum nobile</i> (L.) All., 1785	Camomille romaine		
<i>Chelidonium majus</i> L., 1753	Grande chélidoine, Herbe à la verrue, Éclair		
<i>Chenopodium album</i> L., 1753	Chénopode blanc		
<i>Chenopodium bonus-henricus</i> L., 1753	Épinard sauvage, Chénopode du bon Henri		
<i>Cirsium dissectum</i> (L.) Hill, 1768	Cirse des prairies, Cirse Anglais, Cirse d'Angleterre		
<i>Cirsium eriophorum</i> (L.) Scop., 1772	Cirse laineux, Cirse aranéeux		
<i>Cirsium palustre</i> (L.) Scop., 1772	Cirse des marais, Bâton du Diable		
<i>Cirsium vulgare</i> (Savi) Ten., 1838	Cirse commun, Cirse à feuilles lancéolées		X
<i>Clinopodium menthifolium</i> (Host) Stace, 1989	Sarriette à feuilles de Menthe		
<i>Clinopodium vulgare</i> L. subsp. <i>vulgare</i>	Grand Basilic		

<i>Conopodium majus</i> (Gouan) Loret, 1886	Conopode dénudé, Grand Conopode		
<i>Conyza canadensis</i> (L.) Cronquist, 1943	Vergerette du Canada		
<i>Cornus sanguinea</i> L., 1753	Cornouiller sanguin		
<i>Corrigiola littoralis</i> L., 1753	Corrigiole des grèves, Courroyette des sables		
<i>Corylus avellana</i> L., 1753	Noisetier, Avelinier		
<i>Crataegus monogyna</i> Jacq., 1775	Aubépine à un style, Épine noire, Bois de mai		
<i>Crepis biennis</i> L., 1753	Crépide bisannuelle		
<i>Crepis capillaris</i> (L.) Wallr., 1840	Crépide capillaire, Crépis à tiges capillaires		
<i>Cruciata laevipes</i> Opiz, 1852	Gaillet croisette, Croisette commune		
<i>Cuscuta epithimum</i> (L.) L., 1774	Cuscute à petites fleurs		
<i>Cyanus segetum</i> Hill, 1762	Barbeau		
<i>Cynodontium bruntonii</i> (Sm.) Bruch & Schimp.			
<i>Cynodontium polycarpon</i> (Hedw.) Schimp.			
<i>Cynosurus cristatus</i> L., 1753	Crételle		
<i>Cystopteris fragilis</i> (L.) Bernh., 1805	Cystoptéris fragile, Capillaire blanche, Capillaire blanc		X
<i>Cytisus scoparius</i> (L.) Link subsp. <i>scoparius</i>	Juniesse		
<i>Cytisus scoparius</i> (L.) Link, 1822	Genêt à balai		
<i>Dactylis glomerata</i> L., 1753	Dactyle aggloméré		
<i>Danthonia decumbens</i> (L.) DC., 1805	Danthonie, retombante	Sieglingie	
<i>Daucus carota</i> L., 1753	Carotte sauvage		
<i>Deschampsia cespitosa</i> (L.) P.Beauv., 1812	Canche cespiteuse		
<i>Deschampsia flexuosa</i> (L.) Trin., 1836	Canche flexueuse		
<i>Dicranella heteromalla</i> (Hedw.) Schimp.			
<i>Dicranum bonjeanii</i> De Not.			
<i>Dicranum scoparium</i> Hedw.			
<i>Diplophyllum albicans</i> (L.) Dumort.			
<i>Diplophyllum obtusifolium</i> (Hook.) Dumort.			
<i>Dipsacus fullonum</i> L., 1753	Cabaret des oiseaux, Cardère à foulon, Cardère sauvage		
<i>Drosera intermedia</i> Hayne, 1798	Rossolis intermédiaire		X
<i>Drosera rotundifolia</i> L., 1753	Rossolis à feuilles rondes		X
<i>Dryopteris affinis</i> (Lowe) Fraser-Jenk., 1979	Dryoptéris écailleux		
<i>Dryopteris carthusiana</i> (Vill.) H.P.Fuchs, 1959	Dryoptéris des chartreux, Fougère spinuleuse		
<i>Dryopteris dilatata</i> (Hoffm.) A.Gray, 1848	Dryoptéris dilaté, Fougère dilatée		
<i>Dryopteris filix-mas</i> (L.) Schott, 1834	Fougère mâle		
<i>Echinops ritro</i> L., 1753	Échinops		
<i>Echium vulgare</i> L., 1753	Vipérine commune		
<i>Eleocharis palustris</i> (L.) Roem. & Schult. subsp. <i>palustris</i>	Scirpe des marais		
<i>Elytrigia repens</i> (L.) Desv. ex Nevski subsp. <i>repens</i>	Chiendent rampant		
<i>Epikeros pyrenaicus</i> (L.) Raf., 1840	Sélin des Pyrénées, Angélique des Pyrénées		
<i>Epilobium angustifolium</i> L. subsp. <i>angustifolium</i>			
<i>Epilobium angustifolium</i> L., 1753	Épilobe en épi, Laurier de saint Antoine		
<i>Epilobium collinum</i> C.C.Gmel., 1826	Épilobe des collines		

<i>Epilobium montanum</i> L., 1753	Épilobe des montagnes		
<i>Epilobium obscurum</i> Schreb., 1771	Épilobe vert foncé		
<i>Epilobium palustre</i> L., 1753	Épilobe des marais		
<i>Epilobium parviflorum</i> Schreb., 1771	Épilobe à petites fleurs		
<i>Epilobium roseum</i> Schreb., 1771	Épilobe rosée		
<i>Epilobium tetragonum</i> L., 1753	Épilobe à tige carrée		
<i>Equisetum arvense</i> L., 1753	Prêle des champs, Queue-de-renard		
<i>Equisetum fluviatile</i> L., 1753	Prêle des eaux		
<i>Equisetum palustre</i> L., 1753	Prêle des marais		
<i>Erodium cicutarium</i> (L.) L'Hér., 1789	Érodium à feuilles de cigue, Bec de grue		
<i>Erophila verna</i> (L.) Chevall., 1827	Drave printanière, Drave de printemps		
<i>Euonymus europaeus</i> L., 1753	Bonnet-d'évêque		
<i>Eupatorium cannabinum</i> L., 1753	Eupatoire à feuilles de chanvre		
<i>Euphorbia amygdaloides</i> L., 1753	Euphorbe des bois		
<i>Euphorbia helioscopia</i> L., 1753	Euphorbe réveil matin, Herbe aux verrues		
<i>Euphorbia villosa</i> Waldst. & Kit. ex Willd., 1799	Euphorbe poilue		
<i>Euphrasia officinalis</i> subsp. <i>pratensis</i> Schübler & G.Martens, 1834	Euphrase des prés		
<i>Euphrasia stricta</i> D.Wolff ex J.F.Lehm., 1809	Euphrase raide		
<i>Fagopyrum esculentum</i> Moench, 1794	Sarrasin commun		
<i>Fagus sylvatica</i> L., 1753	Hêtre, Fouteau		
<i>Festuca altissima</i> All., 1789	Fétuque des bois		
<i>Festuca arundinacea</i> Schreb., 1771	Fétuque roseau		
<i>Festuca filliformis</i> Pourr., 1788	Fétuque capillaire		
<i>Festuca gigantea</i> (L.) Vill., 1787	Fétuque géante		
<i>Festuca heterophylla</i> Lam., 1779	Fétuque hétérophylle		
<i>Festuca ovina</i> L., 1753	Fétuque des moutons		
<i>Festuca pratensis</i> Huds., 1762	Fétuque des prés		
<i>Festuca rivularis</i> Boiss., 1838	Fétuque des berges, Fétuque des ruisseaux		
<i>Festuca rubra</i> subsp. <i>fallax</i> (Thuill.) Nyman, 1882	Fétuque à feuilles plates		
<i>Festuca rubra</i> L., 1753	Fétuque rouge		
<i>Filago arvensis</i> L., 1753	Immortelle des champs		
<i>Filago pyramidata</i> L., 1753	Cotonnière spatulée, Cotonnière à feuilles spatulées		
<i>Fontinalis squamosa</i> Hedw.			
<i>Fragaria vesca</i> L., 1753	Fraisier sauvage, Fraisier des bois		
<i>Frangula dodonei</i> Ard. subsp. <i>dodonei</i>	Bourdaïne, Bourgène		
<i>Fraxinus excelsior</i> L., 1753	Frêne élevé, Frêne commun		
<i>Galeopsis ladanum</i> L., 1753	Galéopsis ladanum		
<i>Galium aparine</i> L., 1753	Gaillet gratteron		
<i>Galium odoratum</i> (L.) Scop., 1771	Aspérule odorante, Belle-étoile, Gaillet odorant		
<i>Galium palustre</i> L., 1753	Gaillet des marais		
<i>Galium pumilum</i> var. <i>pubescens</i> (Schrad.) Schinz & Thell., 1914			
<i>Galium uliginosum</i> L., 1753	Gaillet aquatique, Gaillet fangeux		
<i>Galium verum</i> L., 1753	Gaillet jaune		

<i>Gentiana lutea</i> L., 1753	Gentiane jaune	X
<i>Geranium columbinum</i> L., 1753	Géranium des colombes, Pied de pigeon	
<i>Geranium dissectum</i> L., 1755	Géranium découpé, Géranium à feuilles découpées	
<i>Geranium molle</i> L., 1753	Géranium à feuilles molles	
<i>Geranium phaeum</i> L., 1753	Géranium brun	
<i>Geranium pyrenaicum</i> Burm.f., 1759	Géranium des Pyrénées	
<i>Geranium robertianum</i> L., 1753	Herbe à Robert	
<i>Geranium rotundifolium</i> L., 1753	Géranium à feuilles rondes, Mauvette	
<i>Geum urbanum</i> L., 1753	Benoîte commune, Herbe de saint Benoît	
<i>Glechoma hederacea</i> L., 1753	Lierre terrestre, Gléchome Lierre terrestre	
<i>Glyceria fluitans</i> (L.) R.Br., 1810	Glycérie flottante, Manne de Pologne	
<i>Glyceria notata</i> Chevall., 1827	Glycérie pliée	
<i>Gnaphalium supinum</i> L., 1768	Gnaphale couché	
<i>Gnaphalium sylvaticum</i> L., 1753	Gnaphale des forêts	
<i>Gnaphalium uliginosum</i> L., 1753	Gnaphale des lieux humides, Gnaphale des marais	
<i>Grimmia decipiens</i> (Schultz) Lindb.		
<i>Grimmia donniana</i> Sm.		
<i>Grimmia hartmanii</i> Schimp.		
<i>Grimmia montana</i> Bruch & Schimp.		
<i>Grimmia ovalis</i> (Hedw.) Lindb.		
<i>Grimmia trichophylla</i> Grev.		
<i>Gypsophila muralis</i> L., 1753	Gypsophile des murailles, Gypsophile des moissons	
<i>Hammarbya paludosa</i> (L.) Kuntze, 1891	Malaxis des tourbières, Malaxis à deux feuilles, Malaxide des marais, Malaxis des marais	X
<i>Hedera helix</i> L., 1753	Lierre grimpant	
<i>Hedwigia ciliata</i> (Hedw.) P.Beauv.		
<i>Hedwigia integrifolia</i> P.Beauv.		
<i>Heracleum sphondylium</i> L., 1753	Patte d'ours, Berce commune	
<i>Herniaria glabra</i> L., 1753	Herniaire glabre	
<i>Herniaria hirsuta</i> L., 1753	Herniaire velue	
<i>Hieracium auricula</i> L.		
<i>Hieracium intybaseum</i> All., 1773	Épervière à feuilles de chicorée	
<i>Hieracium lachenalii</i> sensu auct. plur.	Épervière vulgaire	
<i>Hieracium lactucella</i> Wallr., 1822	Épervière petite-laitue	
<i>Hieracium laevigatum</i> Willd., 1803	Épervière lisse	
<i>Hieracium murorum</i> L., 1753	Épervière des murs	
<i>Hieracium sabaudum</i> L., 1753	Épervière de Savoie	
<i>Hieracium umbellatum</i> L., 1753	Épervière en ombelle, Accipitrine	
<i>Holcus lanatus</i> L., 1753	Houlque laineuse, Blanchard	X
<i>Holcus mollis</i> L., 1759	Houlque molle, Avoine molle	
<i>Humulus lupulus</i> L., 1753	Houblon grimpant	
<i>Hydrocotyle vulgaris</i> L., 1753	Écuelle d'eau, Herbe aux Patagons	X
<i>Hylacomium splendens</i> (Hedw.) Schimp.		
<i>Hylotelephium telephium</i> (L.) H.Ohba, 1977	Herbe de saint Jean	

<i>Hypericum androsaemum</i> L., 1753	Millepertuis Androsème	X
<i>Hypericum elodes</i> L., 1759	Millepertuis des marais	X
<i>Hypericum hirsutum</i> L., 1753	Millepertuis velu, Millepertuis hérissé	X
<i>Hypericum humifusum</i> L., 1753	Millepertuis couché, Petit Millepertuis	X
<i>Hypericum maculatum</i> Crantz, 1763	Millepertuis maculé	X
<i>Hypericum montanum</i> L., 1755	Millepertuis des montagnes	X
<i>Hypericum perforatum</i> L., 1753	Millepertuis perforé	X
<i>Hypericum pulchrum</i> L., 1753	Millepertuis élégant, Millepertuis joli	X
<i>Hypericum tetrapterum</i> Fr., 1823	Millepertuis à quatre ailes, Millepertuis à quatre angles	X
<i>Hypnum cupressiforme</i> Hedw.		
<i>Hypnum jutlandicum</i> Holmen & E.Warncke		
<i>Hypochaeris radicata</i> L., 1753	Porcelle enracinée	X
<i>Iris pseudacorus</i> L., 1753	Iris faux acore, Iris des marais	
<i>Isolepis setacea</i> (L.) R.Br., 1810	Scirpe sétacé, Isolépis sétacé	
<i>Isoethecium myosuroides</i> Brid.		
<i>Juglans regia</i> L., 1753	Noyer commun, Calottier	
<i>Juncus acutiflorus</i> Ehrh. ex Hoffm., 1791	Jonc à tépales aigus, Jonc acutiflore	
<i>Juncus articulatus</i> L., 1753	Jonc à fruits luisants	
<i>Juncus bufonius</i> L., 1753	Jonc des crapauds	
<i>Juncus conglomeratus</i> L., 1753	Jonc aggloméré	
<i>Juncus effusus</i> L., 1753	Jonc épars, Jonc diffus	
<i>Juncus inflexus</i> L., 1753	Jonc glauque	
<i>Kindbergia praelonga</i> (Hedw.) Ochyra		
<i>Knautia arvensis</i> (L.) Coult., 1828	Knautie des champs	
<i>Knautia dipsacifolia</i> (Host) Kreutzer, 1840	Knautie à feuilles de Cardère	
<i>Kurzia pauciflora</i> (Dicks.) Grolle		
<i>Lactuca muralis</i> (L.) Gaertn., 1791	Pendrille	
<i>Lamium album</i> L., 1753	Lamier blanc, Ortie blanche, Ortie morte	
<i>Lamium galeobdolon</i> (L.) L., 1759	Lamier jaune	
<i>Lamium maculatum</i> (L.) L., 1763	Lamier maculé, Lamier à feuilles panachées	
<i>Lapsana communis</i> L., 1753	Lampsane commune, Graceline	
<i>Larix decidua</i> Mill., 1768	Mélèze d'Europe	
<i>Larix kaempferi</i> (Lindl.) Carrière, 1856	Mélèze du Japon	
<i>Lathyrus linifolius</i> var. <i>montanus</i> (Bernh.) Bässler, 1971	Gesse des montagnes	
<i>Lathyrus pratensis</i> L., 1753	Gesse des prés	
<i>Lemna minor</i> L., 1753	Petite lentille d'eau	X
<i>Leontodon hispidus</i> L., 1753	Liondent hispide	
<i>Leontodon saxatilis</i> Lam. subsp. <i>saxatilis</i>	Liondent des rochers, Léontodon des rochers	
<i>Leucanthemum vulgare</i> Lam., 1779	Marguerite commune	
<i>Leucobryum glaucum</i> (Hedw.) Ångstr.	Coussinet des bois	X
<i>Leucobryum juniperoideum</i> (Brid.) Müll.Hal.		
<i>Leucodon sciuroides</i> (Hedw.) Schwägr.		
<i>Linaria repens</i> (L.) Mill. var. <i>repens</i>		
<i>Linaria repens</i> (L.) Mill., 1768	Linaire rampante	

<i>Linum catharticum</i> L., 1753	Lin purgatif		
<i>Littorella uniflora</i> (L.) Asch., 1866	Littorelle à une fleur, Littorelle des étangs		X
<i>Lolium multiflorum</i> Lam., 1779	Ivraie multiflore, Ray-grass d'Italie		X
<i>Lolium perenne</i> L., 1753	Ivraie vivace		
<i>Lonicera periclymenum</i> L., 1753	Chèvrefeuille des bois, Cranquillier		X
<i>Lonicera xylosteum</i> L., 1753	Chèvrefeuille des haies, Camérisier des haies		X
<i>Lophocolea heterophylla</i> (Schrad.) Dumort.			
<i>Lophozia ventricosa</i> (Dicks.) Dumort.			
<i>Lotus pedunculatus</i> Cav., 1793	Lotus des marais, Lotier des marais		
<i>Luronium natans</i> (L.) Raf., 1840	Flûteau nageant, Alisma nageant		X
<i>Luzula campestris</i> (L.) DC., 1805	Luzule champêtre		
<i>Luzula congesta</i> (Thuill.) Lej., 1811	Luzule à inflorescences denses		
<i>Luzula multiflora</i> (Ehrh.) Lej. subsp. <i>multiflora</i>	Luzule multiflore		
<i>Luzula multiflora</i> (Ehrh.) Lej., 1811	Luzule à nombreuses fleurs		
<i>Luzula pilosa</i> (L.) Willd., 1809	Luzule de printemps, Luzule printanière		
<i>Lycopodiella inundata</i> (L.) Holub, 1964	Lycopode des tourbières, Lycopode inondé		X
<i>Lycopus europaeus</i> L., 1753	Lycopode d'Europe		
<i>Lysimachia nemorum</i> L., 1753	Lysimaque des bois		
<i>Lysimachia vulgaris</i> L., 1753	Lysimaque commune		
<i>Lythrum portula</i> (L.) D.A.Webb, 1967	Pourpier d'eau		
<i>Malus domestica</i> Borkh., 1803	Pommier cultivé		
<i>Malus sylvestris</i> Mill., 1768	Pommier sauvage, Boquetier		
<i>Malva moschata</i> L., 1753	Mauve musquée		
<i>Malva neglecta</i> Wallr., 1824	Petite mauve		
<i>Marsipella emarginata</i> (Ehrh.) Dumort.			
<i>Marsipella funckii</i> (F.Weber et D.Mohr) Dumort.			
<i>Matricaria discoidea</i> DC., 1838	Matricaire fausse-camomille, Matricaire discoïde		
<i>Medicago lupulina</i> L., 1753	Luzerne lupuline, Minette		
<i>Medicago sativa</i> L., 1753	Luzerne cultivée		
<i>Melampyrum pratense</i> L., 1753	Mélampyre des prés		
<i>Melica uniflora</i> Retz., 1779	Mélique uniflore		
<i>Melilotus albus</i> Medik., 1787	Mélicot blanc		
<i>Melittis melissophyllum</i> L., 1753	Mélitte à feuilles de Mélisse		
<i>Mentha aquatica</i> L., 1753	Menthe aquatique		
<i>Mentha arvensis</i> L., 1753	Menthe des champs		
<i>Mentha suaveolens</i> Ehrh., 1792	Menthe à feuilles rondes		
<i>Mercurialis perennis</i> L., 1753	Mercuriale vivace, Mercuriale des montagnes		
<i>Milium effusum</i> L., 1753	Millet diffus, Lillet étalé, Millet sauvage		
<i>Misopates orontium</i> (L.) Raf., 1840	Muflier des champs, Tête-de-mort		
<i>Mnium hornum</i> Hedw.			
<i>Moehringia trinervia</i> (L.) Clairv., 1811	Sablina à trois nervures, Moehringie à trois nervures		
<i>Molinia caerulea</i> (L.) Moench, 1794	Molinie bleue		
<i>Monotropa hypopitys</i> L., 1753	Monotrope sucepin		

<i>Mylia anomala</i> (Hook.) Gray			
<i>Myosotis secunda</i> A.Murray, 1836	Myosotis rampant, Myosotis unilatéral		
<i>Myriophyllum alterniflorum</i> DC., 1815	Myriophylle à feuilles alternes		X
<i>Myrrhis odorata</i> (L.) Scop., 1771	Cerfeuil musqué, Cerfeuil anisé		
<i>Odontites vernus</i> (Bellardi) Dumort. subsp. <i>vernus</i>	Odontite rouge		
<i>Odontoschisma sphagni</i> (Dicks.) Dumort.			
<i>Ononis spinosa</i> subsp. <i>maritima</i> (Dumort. ex Piré) P.Fourn., 1937	Bugrane maritime		
<i>Ononis spinosa</i> L., 1753	Bugrane épineuse		
<i>Origanum vulgare</i> L., 1753	Origan commun		
<i>Ornithopus perpusillus</i> L., 1753	Ornithope délicat, Pied-d'oiseau délicat		
<i>Orobanche rapum-genistae</i> Thuill., 1799	Orobanche des genêts		
<i>Orthotrichum lyellii</i> Hook. & Taylor			
<i>Orthotrichum rupestre</i> Schleich. ex Schwägr.			
<i>Oxalis acetosella</i> L., 1753	Pain de coucou, Oxalis petite oseille, Surelle, Alleluia		
<i>Papaver rhoeas</i> L., 1753	Coquelicot		
<i>Paraleucobryum longifolium</i> (Hedw.) Loeske			
<i>Pastinaca sativa</i> L., 1753	Panais cultivé		
<i>Persicaria amphibia</i> (L.) Gray, 1821	Persicaire flottante		
<i>Persicaria minor</i> (Huds.) Opiz, 1852	Petite Renouée		
<i>Phedimus spurius</i> (M.Bieb) 't Hart, 1995	Orpin bâtard		
<i>Phleum pratense</i> L., 1753	Fléole des prés		
<i>Phyteuma spicatum</i> L., 1753	Raiponce en épi		
<i>Picea abies</i> (L.) H.Karst. subsp. <i>abies</i>	Épicéa commun, Sérente		
<i>Picea abies</i> (L.) H.Karst., 1881	Épicéa commun		
<i>Picea orientalis</i> (L.) Link	Épicéa du Caucase		
<i>Picea sitchensis</i> (Bong.) Carrière, 1855	Épicéa de Sitka		
<i>Picris hieracioides</i> L., 1753	Picride éperviaire		
<i>Pimpinella major</i> (L.) Huds., 1762	Grand boucage		
<i>Pimpinella saxifraga</i> L., 1753	Petit boucage		
<i>Pinus nigra</i> subsp. <i>laricio</i> Maire, 1928	Largge		X
<i>Pinus nigra</i> Arnold, 1785	Pin noir d'Autriche		X
<i>Pinus pinaster</i> Aiton, 1789	Pinus Pinaster		X
<i>Pinus strobus</i> L., 1753	Pin blanc		X
<i>Pinus sylvestris</i> L., 1753	Pin sylvestre		X
<i>Pleurozium schreberi</i> (Willd. ex Brid.) Mitt.			
<i>Poa annua</i> L., 1753	Pâturin annuel		
<i>Poa compressa</i> L., 1753	Pâturin comprimé, Pâturin à tiges aplaties		
<i>Poa pratensis</i> L., 1753	Pâturin des prés		
<i>Poa trivialis</i> L., 1753	Pâturin commun		
<i>Pogonatum aloides</i> (Hedw.) P.Beauv.			
<i>Pohlia nutans</i> (Hedw.) Lindb.			
<i>Polygala serpyllifolia</i> Hose, 1797	Polygala à feuilles de serpollet, Polygala couché		
<i>Polygala vulgaris</i> L., 1753	Polygala commun		
<i>Polypodium vulgare</i> L., 1753	Réglisse des bois, Polypode vulgaire		
<i>Polytrichastrum formosum</i> (Hedw.) G.L.Sm.			

<i>Polytrichum commune</i> Hedw.			
<i>Polytrichum juniperinum</i> Hedw.			
<i>Polytrichum piliferum</i> Hedw.			
<i>Polytrichum strictum</i> Menzies ex Brid.			
<i>Populus alba</i> L., 1753	Peuplier blanc		
<i>Populus tremula</i> L., 1753	Peuplier Tremble		
<i>Potamogeton natans</i> L., 1753	Potamot nageant		X
<i>Potamogeton polygonifolius</i> Pourr., 1788	Potamot à feuilles de renouée		X
<i>Potentilla erecta</i> (L.) Rausch. subsp. <i>erecta</i>	Potentille Tormentille		
<i>Potentilla erecta</i> (L.) Rausch., 1797	Potentille tormentille		
<i>Potentilla heptaphylla</i> L., 1755	Potentille à sept folioles		
<i>Potentilla recta</i> L., 1753	Potentille dressée, Potentille droite		
<i>Potentilla reptans</i> L., 1753	Potentille rampante, Quintefeuille		
<i>Potentilla sterilis</i> (L.) Garcke, 1856	Potentille faux fraisier, Potentille stérile		
<i>Primula elatior</i> (L.) Hill, 1765	Primevère élevée		
<i>Primula veris</i> L., 1753	Coucou, Primevère officinale		
<i>Prunella vulgaris</i> L., 1753	Brunelle commune		
<i>Prunus avium</i> (L.) L., 1755	Merisier vrai, Cerisier des bois		
<i>Prunus cerasus</i> L., 1753	Cerisier acide, Griottier		
<i>Prunus domestica</i> L., 1753	Prunier		
<i>Prunus spinosa</i> L., 1753	Épine noire, Prunellier, Pelossier		
<i>Prunus x fruticans</i> Weihe, 1826	Prunellier à gros fruits		
<i>Pseudoscleropodium purum</i> (Hedw.) M.Fleisch.			
<i>Pseudotaxiphyllum elegans</i> (Brid.) Z.Iwats.			
<i>Pseudotsuga menziesii</i> (Mirb.) Franco, 1950	Sapin de Douglas, Pin de l'Orégon		
<i>Pteridium aquilinum</i> (L.) Kuhn, 1879	Fougère aigle		
<i>Pulmonaria affinis</i> Jord., 1854	Pulmonaire affine		
<i>Pulmonaria longifolia</i> (Bastard) Boreau, 1857	Pulmonaire à feuilles longues		
<i>Pyrus communis</i> L., 1753	Poirier cultivé, Poirier commun		
<i>Pyrus cordata</i> Desv., 1818	Poirier à feuilles en cœur, Poirasse		X
<i>Pyrus pyraeaster</i> (L.) Du Roi, 1772	Poirier sauvage		
<i>Quercus palustris</i> Münchh., 1770	Chêne des marais, Chêne à épingles		
<i>Quercus petraea</i> Liebl., 1784	Chêne sessile, Chêne rouvre		
<i>Quercus robur</i> L. subsp. <i>robur</i>	Gravelin		
<i>Quercus robur</i> L., 1753	Chêne pédonculé		
<i>Quercus rubra</i> L., 1753	Chêne rouge d'Amérique		
<i>Racomitrium aquaticum</i> (Brid. ex Schrad.) Brid.			
<i>Racomitrium heterostichum</i> (Hedw.) Brid.			
<i>Racomitrium lanuginosum</i> (Hedw.) Brid.			
<i>Ranunculus aconitifolius</i> L., 1753	Renoncule à feuilles d'aconit		
<i>Ranunculus aquatilis</i> L., 1753	Renoncule aquatique		
<i>Ranunculus breyninus</i> Crantz, 1763	Renoncule des bois, Renoncule de Breyne		
<i>Ranunculus bulbosus</i> L., 1753	Renoncule bulbeuse		
<i>Ranunculus ficaria</i> L. subsp. <i>ficaria</i>	Ficaire		

<i>Ranunculus flammula</i> L., 1753	Renoncule flammette, Petite douve		
<i>Ranunculus tuberosus</i> Lapeyr., 1813	Renoncule des bois, Renoncule tubéreuse		
<i>Raphanus raphanistrum</i> L., 1753	Ravenelle		
<i>Rhabdoweisia fugax</i> (Hedw.) Bruch & Schimp.			
<i>Rhinanthus alectorolophus</i> (Scop.) Pollich, 1777	Rhinanthe velu		
<i>Rhinanthus minor</i> L., 1756	Petit cocriste		
<i>Rhytidadelphus squarrosus</i> (Hedw.) Warnst.			
<i>Ribes alpinum</i> L., 1753	Groseillier des Alpes		
<i>Ribes uva-crispa</i> L., 1753	Groseillier à maquereau		
<i>Robinia pseudoacacia</i> L., 1753	Robinier faux-acacia, Carouge		
<i>Roegneria canina</i> (L.) Nevski subsp. <i>canina</i>	Chiendent des chiens, Froment des haies		
<i>Rosa arvensis</i> Huds., 1762	Rosier des champs, Rosier rampant		
<i>Rosa canina</i> L., 1753	Rosier des chiens, Rosier des haies		
<i>Rubus fruticosus</i> L., 1753	Ronce de Bertram, Ronce commune		X
<i>Rubus idaeus</i> L., 1753	Framboisier		X
<i>Rumex sanguineus</i> L., 1753	Patience sanguine		
<i>Salix alba</i> L., 1753	Saule blanc		
<i>Salix atrocinerea</i> Brot., 1804	Saule à feuilles d'Olivier		
<i>Salix aurita</i> L., 1753	Saule à oreillettes		
<i>Salix caprea</i> L., 1753	Saule marsault, Saule des chèvres		
<i>Salix cinerea</i> L., 1753	Saule cendré		
<i>Salix fragilis</i> L., 1753	Saule fragile		
<i>Salix purpurea</i> L., 1753	Osier rouge		
<i>Salix triandra</i> L., 1753	Saule à trois étamines		
<i>Salix viminalis</i> L., 1753	Osier blanc		
<i>Salix x rubens</i> Schrank, 1789	Osier jaune		
<i>Sambucus ebulus</i> L., 1753	Sureau yèble, Herbe à l'aveugle		
<i>Sambucus nigra</i> L., 1753	Sureau noir, Sampéquier		
<i>Sambucus racemosa</i> L., 1753	Sureau à grappes		
<i>Sanguisorba minor</i> Scop., 1771	Petite Pimprenelle		
<i>Sanicula europaea</i> L., 1753	Sanicle d'Europe, Herbe aux chênes		
<i>Saponaria officinalis</i> L., 1753	Saponaire officinale, Savonnière, Herbe à savon		
<i>Scabiosa columbaria</i> L., 1753	Scabieuse colombarie		
<i>Scapania compacta</i> (A. Roth) Dumort.			
<i>Scapania irrigua</i> (Nees) Nees			
<i>Scapania nemorea</i> (L.) Grolle			
<i>Scheuchzeria palustris</i> L., 1753	Scheuchzérie des tourbières, Scheuchzérie des marais		X
<i>Schoenoplectus lacustris</i> (L.) Palla, 1888	Jonc des chaisiers, Jonc-des-tonneliers		
<i>Scleranthus annuus</i> L., 1753	Gnavelle annuelle		
<i>Scrophularia auriculata</i> L., 1753	Scrofulaire aquatique, Scrofulaire de Balbis		
<i>Scrophularia nodosa</i> L., 1753	Scrophulaire noueuse		
<i>Scutellaria galericulata</i> L., 1753	Scutellaire casquée, Scutellaire à casque		

<i>Sedum album</i> L., 1753	Orpin blanc	
<i>Sedum anglicum</i> Huds., 1778	Orpin anglais	
<i>Sedum rupestre</i> L. subsp. <i>rupestre</i>	Orpin des rochers	
<i>Senecio cacaliaster</i> Lam., 1779	Séneçon fausse-cacalie	X
<i>Senecio hercynicus</i> Herborg, 1987	Séneçon hercynien	X
<i>Senecio ovatus</i> (G.Gaertn., B.Mey. & Scherb.) Willd. subsp. <i>ovatus</i>	Séneçon de Fuchs	X
<i>Senecio sylvaticus</i> L., 1753	Séneçon des bois, Séneçon des forêts	X
<i>Senecio viscosus</i> L., 1753	Séneçon visqueux	X
<i>Senecio vulgaris</i> L., 1753	Séneçon commun	X
<i>Serratula tinctoria</i> L., 1753	Serratule des teinturiers, Sarrette	
<i>Sherardia arvensis</i> L., 1753	Rubéole des champs, Gratteron fleuri	
<i>Silene coronaria</i> (L.) Clairv., 1811	Coquelourde des jardins	
<i>Silene dioica</i> (L.) Clairv. var. <i>dioica</i>	Compagnon rouge, Robinet rouge	
<i>Silene dioica</i> (L.) Clairv., 1811	Compagnon rouge	
<i>Silene flos-cuculi</i> (L.) Clairv. subsp. <i>flos-cuculi</i>	Oeil-de-perdrix	
<i>Silene latifolia</i> subsp. <i>alba</i> (Mill.) Greuter & Burdet, 1982	Compagnon blanc, Silène des prés	
<i>Silene nutans</i> L., 1753	Silène nutans	
<i>Silene vulgaris</i> (Moench) Garcke subsp. <i>vulgaris</i>	Tapotte	
<i>Silene vulgaris</i> (Moench) Garcke, 1869	Silène enflé	
<i>Solanum dulcamara</i> L., 1753	Douce amère, Bronde	X
<i>Solidago gigantea</i> Aiton, 1789	Tête d'or	
<i>Solidago virgaurea</i> L., 1753	Solidage verge d'or	
<i>Sonchus oleraceus</i> L., 1753	Laiteron potager, Laiteron lisse	X
<i>Sorbus aucuparia</i> L., 1753	Sorbier des oiseleurs	
<i>Sparganium erectum</i> L. subsp. <i>erectum</i>	Ruban-d'eau	
<i>Sparganium erectum</i> L., 1753	Rubanié dressé	
<i>Sphagnum auriculatum</i> Schimp.		X
<i>Sphagnum capillifolium</i> (Ehrh.) Hedw.		X
<i>Sphagnum compactum</i> Lam. & DC.		X
<i>Sphagnum cuspidatum</i> Ehrh. ex Hoffm.		X
<i>Sphagnum flexuosum</i> Dozy & Molk.		X
<i>Sphagnum inundatum</i> Russow		X
<i>Sphagnum magellanicum</i> Brid.		X
<i>Sphagnum palustre</i> L.		X
<i>Sphagnum papillosum</i> Lindb.		X
<i>Sphagnum subsecundum</i> Nees		X
<i>Sphagnum tenellum</i> (Brid.) Pers. ex Brid.		X
<i>Spiranthes aestivalis</i> (Poir.) Rich., 1817	Spiranthe d'été	X
<i>Stachys arvensis</i> (L.) L., 1763	Épiaire des champs	
<i>Stachys officinalis</i> (L.) Trévis., 1842	Épiaire officinale	
<i>Stachys sylvatica</i> L., 1753	Épiaire des bois, Ortie à crapauds	
<i>Stellaria alsine</i> Grimm, 1767	Stellaire des sources	
<i>Stellaria holostea</i> L., 1753	Stellaire holostée	
<i>Straminergon stramineum</i> (Dicks. ex Brid.) Hedenäs		

<i>Succisa pratensis</i> Moench, 1794	Succise des prés, Herbe du Diable		
<i>Tanacetum vulgare</i> L., 1753	Tanaisie commune, Sent-bon		
<i>Taxodium distichum</i> (L.) Rich., 1810	Cyprès chauve		
<i>Teucrium scorodonia</i> L., 1753	Germandrée, Sauge des bois		
<i>Thuidium tamariscinum</i> (Hedw.) Schimp.			
<i>Thuja plicata</i> D.Don ex Lamb., 1824	Thuya géant, Cèdre de l'Ouest		
<i>Thymus pulegioides</i> L., 1753	Thym commun		
<i>Thymus serpyllum</i> L., 1753	Serpolet à feuilles étroites		
<i>Tilia cordata</i> Mill., 1768	Tilleul à petites feuilles, Tilleul des bois		
<i>Tilia europaea</i> L.			
<i>Tilia platyphyllos</i> Scop., 1771	Tilleul à grandes feuilles		
<i>Torilis japonica</i> (Houtt.) DC., 1830	Torilis faux-cerfeuil, Grattau		
<i>Tragopogon pratensis</i> L., 1753	Salsifis des prés		
<i>Trifolium campestre</i> Schreb., 1804	Trèfle champêtre, Trèfle jaune		
<i>Trifolium dubium</i> Sibth., 1794	Trèfle douteux, Petit Trèfle jaune		
<i>Trifolium hybridum</i> subsp. <i>elegans</i> (Savi) Asch. & Graebn., 1907	Trèfle élégant		
<i>Trifolium hybridum</i> L., 1753	Trèfle hybride		
<i>Trifolium incarnatum</i> L., 1753	Trèfle incarnat, Farouch		
<i>Trifolium micranthum</i> Viv., 1824	Trèfle à petites fleurs		
<i>Trifolium pratense</i> L., 1753	Trèfle des prés		
<i>Trifolium repens</i> L., 1753	Trèfle rampant, Trèfle blanc		
<i>Tripleurospermum inodorum</i> Sch.Bip., 1844	Matricaire inodore		
<i>Trisetum flavescens</i> (L.) P.Beauv., 1812	Trisète commune		
<i>Tritomaria quinqueidentata</i> (Huds.) H.Buch			
<i>Tsuga canadensis</i> (L.) Carr.			
<i>Tsuga heterophylla</i> (Raf.) Sarg., 1899	Tsuga de Californie		
<i>Typha angustifolia</i> L., 1753	Massette à feuilles étroites		X
<i>Typha latifolia</i> L., 1753	Massette à larges feuilles		X
<i>Ulex europaeus</i> L., 1753	Genêt, Zépinard des hauts		X
<i>Ulmus glabra</i> Huds., 1762	Orme blanc		
<i>Ulmus minor</i> Mill. subsp. <i>minor</i>			
<i>Ulota crispa</i> (Hedw.) Brid.			
<i>Umbilicus rupestris</i> (Salisb.) Dandy, 1948	Nombril de vénus, Oreille-d'abbé		
<i>Valeriana officinalis</i> subsp. <i>tenuifolia</i> (Vahl) Schübler & G.Martens, 1834	Valériane des collines, Valériane de Wallroth		
<i>Valeriana officinalis</i> L. subsp. <i>repens</i> (Host) O.Bolos & Vigo	Valériane officinale		
<i>Valeriana officinalis</i> L., 1753	Valériane officinale		
<i>Verbascum lychnitis</i> L., 1753	Molène lychnide		
<i>Verbascum nigrum</i> L., 1753	Molène noire		
<i>Verbascum thapsus</i> L., 1753	Molène bouillon-blanc		X
<i>Verbena officinalis</i> L., 1753	Verveine officinale		
<i>Veronica agrestis</i> L., 1753	Véronique agreste		
<i>Veronica arvensis</i> L., 1753	Véronique des champs, Velvotte sauvage		
<i>Veronica beccabunga</i> L., 1753	Cresson de cheval		
<i>Veronica chamaedrys</i> L., 1753	Véronique petit chène		
<i>Veronica montana</i> L., 1755	Véronique des montagnes		

<i>Veronica officinalis</i> L., 1753	Véronique officinale, Herbe aux ladres
<i>Viburnum lantana</i> L., 1753	Viorne mancienne
<i>Viburnum opulus</i> L., 1753	Viorne obier, Viorne aquatique
<i>Vicia hirsuta</i> (L.) Gray, 1821	Vesce hérissée, Ers velu
<i>Vicia orobus</i> DC., 1815	Vesce orobe
<i>Vicia sativa</i> L., 1753	Vesce cultivée
<i>Vicia sepium</i> L., 1753	Vesce des haies
<i>Vicia villosa</i> Roth, 1793	Vesce velue
<i>Vinca minor</i> L., 1753	Petite pervenche, Violette de serpent
<i>Viola arvensis</i> Murray, 1770	Pensée des champs
<i>Viola hirta</i> L., 1753	Violette hérissée
<i>Viola lutea</i> subsp. <i>sudetica</i> (Willd.) Nyman, 1878	Pensée des monts Sudètes
<i>Viola reichenbachiana</i> Jord. ex Boreau, 1857	Violette des bois, Violette de Reichenbach
<i>Viola riviniana</i> Rchb., 1823	Violette de rivin
<i>Viola tricolor</i> L., 1753	Pensée sauvage
<i>Viscum album</i> L., 1753	Gui
<i>Vitis vinifera</i> L., 1753	Vigne

** E : endémique. *** seules les protections et réglementations nationales et communautaires sont prises en compte.

Citation : Muséum national d'Histoire naturelle [Ed]. 2003-2012. *Inventaire national du Patrimoine naturel*, site Web : <http://inpn.mnhn.fr> . Le 7 décembre 2012.

[Accueil](#) | [Plan du site](#) | [Mentions légales](#) | [Crédits design](#) | [Contactez-nous](#) | © Muséum national d'Histoire naturelle



Copyright © 2012 : Apycom JQuery Menus

INPN

Inventaire National
du Patrimoine Naturel

INFORMATIONS

RECHERCHE

PROGRAMMES

INDICATEURS

TÉLÉCHARGEMENTS

PARTENAIRES



Recherche de données ▶ Espaces protégés et gérés ▶ Parc Naturel Régional ▶ Fiche

Parc Naturel Régional

- [Lien vers le formulaire Parc Naturel Régional](#)
- [Cartographie du site des espaces protégés](#)

Millevaches en Limousin (FR8000045)

Description	Habitats	Espèces	Communes
19001 Affieux			
19002 Aix			
19006 Alleyrat			
19008 Ambrugeat			
19021 Bellechassagne			
19027 Bonnefond			
19033 Bugeat			
19036 Chamberet			
19051 Chaumeil			
19052 Chavanac			
19053 Chaveroche			
19058 Combressol			
19062 Corrèze			
19064 Couffy-sur-Sarsonne			
19065 Courteix			
19070 Darnets			
19071 Davignac			
19074 Église-aux-Bois			
19080 Eygurande			
19087 Gourdon-Murat			
19088 Grandsaigne			
19095 Lacelle			
19103 Lamazière-Haute			
19108 Laroche-près-Feyt			
19112 Lestards			
19114 Lignareix			
19118 Lonzac			
19122 Madranges			
19130 Maussac			
19134 Merlines			
19136 Meymac			
19137 Meyrignac-l'Église			
19139 Millevaches			
19141 Monestier-Merlines			
19159 Péret-Bel-Air			
19160 Pérols-sur-Vézère			
19164 Peyrelevade			
19165 Peyrissac			
19168 Pradines			

19172 Rilhac-Treignac
19180 Saint-Angel
19181 Saint-Augustin
19199 Saint-Étienne-aux-Clos
19204 Saint-Fréjoux
19206 Saint-Germain-Lavalps
19209 Saint-Hilaire-les-Courbes
19226 Saint-Merd-les-Oussines
19232 Saint-Pardoux-le-Neuf
19233 Saint-Pardoux-le-Vieux
19238 Saint-Rémy
19241 Saint-Setiers
19244 Saint-Sulpice-les-Bois
19249 Saint-Yrieix-le-Déjalat
19251 Sarran
19261 Sornac
19262 Soudaine-Lavinadière
19263 Soudeilles
19265 Tarnac
19268 Toy-Viam
19269 Treignac
19281 Veix
19284 Viam
19287 Vitrac-sur-Montane
23017 Basville
23019 Beissat
23063 Clairavaux
23067 Courtine
23069 Crocq
23071 Croze
23077 Faux-la-Montagne
23079 Felletin
23080 Féniers
23081 Flayat
23090 Gentioux-Pigerolles
23091 Gioux
23115 Magnat-l'Étrange
23119 Malleret
23122 Mansat-la-Courrière
23125 Mas-d'Artige
23134 Monteil-au-Vicomte
23144 Nouaille
23158 Poussanges
23165 Royère-de-Vassivière
23173 Soubrebost
23178 Saint-Agnant-près-Crocq
23196 Saint-Frion
23198 Saint-Georges-Nigremont
23211 Saint-Marc-à-Frongier
23212 Saint-Marc-à-Loubaud
23215 Saint-Martial-le-Vieux
23221 Saint-Merd-la-Breuille
23224 Saint-Oradoux-de-Chirouze
23227 Saint-Pardoux-Mortierolles
23238 Saint-Quentin-la-Chabanne
23249 Saint-Yrieix-la-Montagne

23257 Vallière

23264 Villedieu

87004 Augne

87009 Beaumont-du-Lac

87024 Bujaleuf

87043 Cheissoux

87051 Croisille-sur-Briance

87058 Doms

87064 Eymoutiers

87104 Nedde

87117 Peyrat-le-Château

87123 Rempnat

87132 Saint-Amand-le-Petit

87134 Sainte-Anne-Saint-Priest

87147 Saint-Gilles-les-Forêts

87153 Saint-Julien-le-Petit

87193 Surdoux

87194 Sussac

Citation : Muséum national d'Histoire naturelle [Ed]. 2003-2012. *Inventaire national du Patrimoine naturel*, site Web : <http://inpn.mnhn.fr> . Le 7 décembre 2012.

[Accueil](#) | [Plan du site](#) | [Mentions légales](#) | [Crédits design](#) | [Contactez-nous](#) | © Muséum national d'Histoire naturelle



Copyright © 2012 : Apycom JQuery Menus


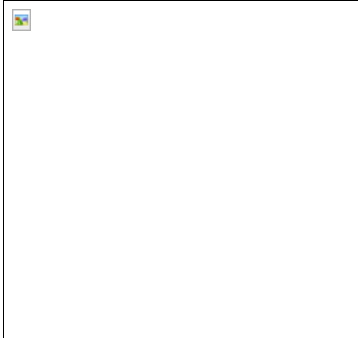
INFORMATIONS RECHERCHE PROGRAMMES INDICATEURS TÉLÉCHARGEMENTS PARTENAIRES

 [Recherche de données](#) [Espaces protégés et gérés](#) [Arrêté Préfectoral de Biotope](#) [Fiche](#)

Arrêté Préfectoral de Biotope

 [Lien vers le formulaire Arrêté Préfectoral de Biotope](#)
 [Cartographie du site des espaces protégés](#)

Tourbière du Longeyroux (FR3800234)

Description	Habitats	Espèces	Communes
Identification du site			
Région: 74 : Limousin		Année de description: -	
		Année de mise à jour: -	
Type de procédure: Arrêté préfectoral -		Date de déclaration: 10/06/1986 -	
		Date de publication: - -	
Catégorie UICN: IV			
Texte de référence ou autres documents			
 Texte de l'Arrêté			
Description du site			
Coordonnées:		Altitude (m):	
latitude: N 45°35'45"		minimale: 0	
longitude: E 2°05'7"		maximale: 0	
		moyenne: 0	
Superficie (ha):		Carte de localisation:	
base: 255 (superficie officielle) SIG: 256			
Longueur (m):			
base: 0 SIG: 0			

Citation : Muséum national d'Histoire naturelle [Ed]. 2003-2012. *Inventaire national du Patrimoine naturel, site Web* : <http://inpn.mnhn.fr> . Le 1 octobre 2012.

[Accueil](#) | [Plan du site](#) | [Mentions légales](#) | [Crédits design](#) | [Contactez-nous](#) | © Muséum national d'Histoire naturelle



INFORMATIONS RECHERCHE PROGRAMMES INDICATEURS TÉLÉCHARGEMENTS PARTENAIRES



[Recherche de données](#) [Espaces protégés et gérés](#) [Arrêté Préfectoral de Biotope](#) [Fiche](#)

Arrêté Préfectoral de Biotope

[Lien vers le formulaire Arrêté Préfectoral de Biotope](#)
[Cartographie du site des espaces protégés](#)

Tourbière du Longeyroux (FR3800234)

Description	Habitats	Espèces	Communes
Libellé du milieu		D : déterminant / A : autre	
Landes et fruticées			A
Bas-marais, tourbières de transition et sources			A
Tourbières hautes			D

Citation : Muséum national d'Histoire naturelle [Ed]. 2003-2012. *Inventaire national du Patrimoine naturel, site Web* : <http://inpn.mnhn.fr> . Le 1 octobre 2012.

[Accueil](#) | [Plan du site](#) | [Mentions légales](#) | [Crédits design](#) | [Contactez-nous](#) | © Muséum national d'Histoire naturelle



INFORMATIONS RECHERCHE PROGRAMMES INDICATEURS TÉLÉCHARGEMENTS PARTENAIRES

 Recherche de données Espaces protégés et gérés Arrêté Préfectoral de Biotope Fiche

Arrêté Préfectoral de Biotope

 Lien vers le formulaire Arrêté Préfectoral de Biotope
 Cartographie du site des espaces protégés

Tourbière du Longeyroux (FR3800234)

Description Habitats Espèces Communes

Espèces citées dans le document officiel

Nom valide	Nom cité	Source	Statut sur le site*
<i>Anthus pratensis</i> (Linnaeus, 1758)	Anthus pratensis	Texte de l'Arrêté	
<i>Carex limosa</i> L., 1753	Carex limosa.L.	Texte de l'Arrêté	
<i>Circus cyaneus</i> (Linnaeus, 1758)	Circus cyaneus	Texte de l'Arrêté	
<i>Circus pygargus</i> (Linnaeus, 1758)	Circus pygargus	Texte de l'Arrêté	
<i>Lutra lutra</i> (Linnaeus, 1758)	Lutra lutra	Texte de l'Arrêté	
<i>Milvus milvus</i> (Linnaeus, 1758)	Milvus milvus	Texte de l'Arrêté	
<i>Pernis apivorus</i> (Linnaeus, 1758)	Pernis apivorus	Texte de l'Arrêté	
<i>Saxicola rubetra</i> (Linnaeus, 1758)	Saxicola rubetra	Texte de l'Arrêté	
<i>Zootoca vivipara</i> (Jacquin, 1787)	Lacerta vivipara	Texte de l'Arrêté	

* A : accidentelle - H : hivernante - L : en limite d'aire - O : occasionnelle - P : passage - R : reproduction.

Autres espèces

Nom valide	Nom cité	Source	Statut sur le site*
------------	----------	--------	---------------------

* A : accidentelle - H : hivernante - L : en limite d'aire - O : occasionnelle - P : passage - R : reproduction.

Espèces présentes sur la zone (données issues des inventaires)

9 taxons terminaux

Aves (6) | Mammalia (1) | Reptilia (1) | Equisetopsida (1)

Animaux (Animalia)

Oiseaux (Aves)

Nom scientifique	Nom vernaculaire	Statut**	Protection***
<i>Anthus pratensis</i> (Linnaeus, 1758)	Pipit farlouse		X
<i>Circus cyaneus</i> (Linnaeus, 1758)	Busard Saint-Martin		X
<i>Circus pygargus</i> (Linnaeus, 1758)	Busard cendré		X
<i>Milvus milvus</i> (Linnaeus, 1758)	Milan royal		X
<i>Pernis apivorus</i> (Linnaeus, 1758)	Bondrée apivore		X
<i>Saxicola rubetra</i> (Linnaeus, 1758)	Traquet tarier, Tarier des prés		X

Mammifères (Mammalia)

Nom scientifique	Nom vernaculaire	Statut**	Protection***
<i>Lutra lutra</i> (Linnaeus, 1758)	Loutre d'Europe, Loutre		X

Reptiles (Reptilia)

Nom scientifique	Nom vernaculaire	Statut**	Protection***
<i>Zootoca vivipara</i> (Jacquin, 1787)	Lézard vivipare		X

Plantes (Plantae)

(Equisetopsida)

Nom scientifique	Nom vernaculaire	Statut**	Protection***
<i>Carex ilmosa</i> L., 1753	Laïche des tourbières, Laïche des vases, Laïche des bourbiers		X

** E : endémique. *** seules les protections et réglementations nationales et communautaires sont prises en compte.

Citation : Muséum national d'Histoire naturelle [Ed], 2003-2012. *Inventaire national du Patrimoine naturel*, site Web : <http://inpn.mnhn.fr> . Le 1 octobre 2012.

[Accueil](#) | [Plan du site](#) | [Mentions légales](#) | [Crédits design](#) | [Contactez-nous](#) | © Muséum national d'Histoire naturelle



Copyright © 2012 : Apycom JQuery Menus